

Universidad Minuto De Dios- UNIMINUTO

Maestría en Paz, Desarrollo y Ciudadanía



Prácticas de resistencia no violenta por el agua como bien común: El caso del
acueducto comunitario del Caney Alto, Restrepo-Meta

Autores:

María Lucely Barbosa Martínez

María Gloria Mora Aroca

Mariela Rangel Pinto

Director de Tesis:

Edward Armando Pinzón Quesada

Villavicencio, noviembre de 2018

Agradecimientos

Agradecemos a las instituciones, organizaciones y comunidad de la Vereda Caney Alto y a las demás personas que contribuyeron en la construcción del presente documento, a nuestro asesor Edward Armando Pinzón Quesada, por su tiempo, dedicación y orientación para el desarrollo de nuestro trabajo, y por los conocimientos que nos compartió para lograr concretar este proyecto de investigación. A todos aquellos docentes de la maestría, amigos y familiares que a través de sus conocimientos nos aportaron destrezas y habilidades para el desarrollo del trabajo.

Especial mención al señor Numael León Beltrán, por compartir con nosotras, su valioso aporte, acompañamiento, recorrido histórico, la visión de futuro y la herencia para las futuras generaciones, pero sobre todo por enseñarnos con sus propias palabras el significado del agua: *“Para mí, el agua es el todo, es la vida, es la prosperidad, es el camino de todo, sin agua usted no es nada, usted puede tener todo el dinero del mundo, sin agua usted está perdido”*.

Gracias a Dios, por la sabiduría y dirección para lograr concretar esta meta en nuestras vidas.

Resumen

En el área rural del municipio de Restrepo, Meta, en la Vereda Caney Alto, los procesos económicos y sociales han impulsado conductas que conduce a la destrucción de los ecosistemas y al deterioro de la capacidad de suministro de agua para los habitantes de la vereda, por lo cual se han desarrollado históricamente un sinnúmero de esfuerzos para que sus habitantes puedan acceder al servicio del preciado líquido y estos procesos desembocaron en una importante alternativa local para la defensa no violenta del agua y de la vida, a través de la construcción del acueducto veredal en el año 1960. Demostrando así que a través de la organización y el trabajo conjunto logran apropiarse del preciado líquido y de su territorio.

Por lo tanto, esta investigación se enfoca en conocer, analizar y describir las acciones no violentas que la comunidad Caney Alto, ha desarrollado en torno al cuidado y defensa del agua como bien común y por ende del acueducto veredal, convirtiendo esta experiencia en un referente en la defensa del agua y los acueductos veredales en la región.

Índice

	Pág.
Resumen	3
Capítulo 1	8
1.1 Planteamiento del problema.....	8
1.1.1 Formulación de la Pregunta.....	11
1.2 Objetivos.....	12
1.2.1 General.	12
1.2.2 Específicos.	12
1.3 Justificación	12
1.4 Antecedentes específicos o investigativos.....	16
Capítulo 2	20
2.1 Marco Teórico.....	20
2.1.1 Territorio.....	20
2.1.2 Resistencias civiles no violentas.	22
2.1.3 Lo Común y los bienes comunes.	24
2.1.4 Enfoque Epistemológico.....	28
Capítulo 3	32
3.1 Enfoque y Diseño metodológico	32
3.1.1 Participantes.....	32
3.1.2 Técnicas (Instrumentos o herramientas).	33
3.1.3 Fases del trabajo de campo.....	35
3.1.4 Categorización y clasificación.....	36
Capítulo 4	38
4.1 Análisis de Resultados.	38
Capítulo 5	57
5.1 Conclusiones.....	57
Referencias.....	62

Anexos.....	69
-------------	----

Índice de tablas

Pág.

Tabla 1. Categorización y clasificación.....	74
--	----

Índice de figuras

	Pág.
Figura 1. Ubicación localidad de Caney Alto.....	9
Figura 2. Mapa parlante a) realizado por la comunidad.....	69
Figura 3. Mapa parlante b) realizado por la comunidad.	70
Figura 4. Mapa parlante c) realizado por la comunidad.....	71
Figura 5. Primer consentimiento informado	72
Figura 6. Segundo consentimiento informado.	73

Índice de Anexos

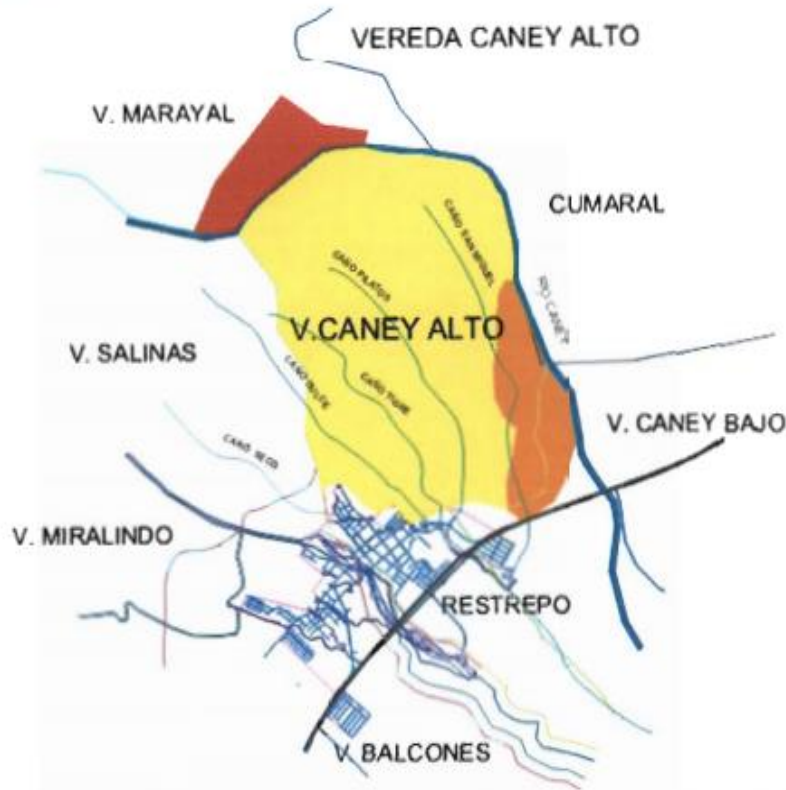
	Pág.
Anexo A. Mapas parlantes	69
Anexo B. Consentimientos firmados.....	72

Capítulo 1

1.1 Planteamiento del problema

La vereda Caney Alto se encuentra localizada al norte del casco urbano del municipio de Restrepo, departamento del Meta. Ubicado en la parte alta del municipio y principal corredor turístico del mismo, presenta vías de acceso en buenas condiciones, exhibe una topografía descendiente; adicionalmente, es un sector tranquilo, con un excelente clima y rodeado de vegetación y paisajes que combinan la cordillera oriental con el piedemonte llanero que dan lugar a una vista inigualable. En esta vereda en la actualidad hay un auge creciente en el desarrollo del turismo rural y de descanso, a través de fincas "agro-turísticas" que brindan servicios de hospedaje con piscina, en un entorno rural. Las actividades económicas que se realizan alrededor del turismo, se orientan especialmente a la hostería (especialmente para el descanso y el disfrute de la naturaleza y del espacio rural), al disfrute del paisaje con hermosos "miradores" ubicados en el Piedemonte, a los estaderos y balnearios, así como vivienda en forma de condominios, "resorts" y "suites" o apartamentos lujosos. Limita por el norte con la vereda Marayal, por el sur con el casco urbano del municipio de Restrepo, al oriente con el municipio de Cumaral y al occidente con la vereda Salinas. Actualmente cuenta con una población dispersa de 828 habitantes y su acceso es a través una vía petrolizada sin asfalto de 3 km de longitud (Alcaldía de Restrepo, 2012).

Figura 1. Ubicación localidad de Caney Alto



Fuente: Lineamientos para el plan ambiental de la zona turística de Restrepo - Meta

Las viviendas están construidas en ladrillo, cubiertas de Eternit, pisos en baldosa, de una o dos plantas, con varias habitaciones; cuentan con suficiente amplitud, buena ventilación y se caracterizan por ser casas bien dotadas en una gran proporción para atender al sector turístico (Alcaldía de Restrepo, 2012).

Por otra parte, la economía de la localidad se basa en el agroturismo, ecoturismo, en la construcción de infraestructura turística tipo cabañas; adicionalmente se presenta mejoramiento paisajístico junto con avicultura y piscicultura en menor escala.

Cabe señalar que estas actividades económicas no han llegado solas; su ejecución ha ocasionado un desabastecimiento de agua que se agudiza a causa de otros factores como la expansión indiscriminada de proyectos habitacionales,

presencia de balnearios, fincas turísticas, contaminación en caños, nacimientos, aljibes y ríos aledaños a la zona, al igual que tala incontrolada de árboles y un crecimiento y asentamiento indiscriminado de la población en zonas rurales de nacimientos de agua. Más recientemente, los intereses de las multinacionales petroleras como Pacific Rubiales y Mansarovar Energy en la explotación de petróleo en las zonas altas se añan a las problemáticas ya existentes.

Ante esto, las comunidades asentadas en la vereda de Caney Alto cuentan con organizaciones sociales que han permitido acciones colectivas no violentas frente a las políticas privatizantes del agua y la intervención destructiva de la naturaleza.

Estas organizaciones se han configurado como expresiones de resistencia que posicionan al agua como un recurso estratégico, que configura las relaciones de poder asimétrico entre actores como el gobierno y las organizaciones sociales como la Asociación de amigos Acueducto Regional Caney Alto y bajo¹, que discrepan en dinámicas sociales, culturales, políticas y ambientales. Ejemplo de esta situación es la concentración del poder en los gobiernos municipales, quienes abiertamente ceden convenios para la construcción de proyectos habitacionales y exploración por parte de multinacionales en zonas altas de montaña. Dichos procesos sociales y económicos impulsan conductas que conducen a la destrucción de los ecosistemas y al deterioro de la capacidad de suministro de agua para los habitantes de la vereda.

Estos procesos desembocaron en la constitución de una importante alternativa local para la defensa del agua y de la vida, que permitió articular esfuerzos, contender, intercambiar argumentos y realizar estrategias conjuntas, a través de la construcción del acueducto veredal en el año 1960. Posteriormente, la

¹ esta organización hace parte de las organizaciones legales para prestar los servicios públicos en el sector rural de conformidad a la Ley 142 de 1994, artículo 15.4. "... Las organizaciones autorizadas conforme a esta ley para prestar servicios públicos en municipios menores en zonas rurales y en áreas o zonas urbanas específicas . . . ". Reglamentada por el Decreto Nacional 421 de 2000, Artículo 1o. "... Para los efectos de lo establecido en la Ley 142 de 1994, en cuanto a los servicios públicos de agua potable y saneamiento básico, podrán prestar dichos servicios en municipios menores, zonas rurales y áreas urbanas específicas, las comunidades organizadas constituidas como personas jurídicas sin ánimo de lucro. . . ."

organización administrativa a través de la Asociación de Amigos del Acueducto Regional de Caney Alto y Bajo, se convirtió en un importante referente en la defensa del agua en la región, atendiendo a 260 suscriptores, puntos o viviendas atendidas (aproximadamente 4 personas por vivienda).

La asociación, se encuentra conformada por residentes de la zona rural que habitan y defienden su territorio, al igual que comprenden la importancia de sobrevivencia del preciado líquido; su actuar ha estado acompañado por acciones de gestión en cuanto a aspectos de saneamiento básico y participación activa en consultas populares en proyectos de desarrollo local y rural.

A partir de estas reflexiones y por lo expuesto anteriormente, se ha planteado esta investigación con el propósito de analizar los antecedentes territoriales, las prácticas de resistencia no violenta y los conocimientos que atesora la comunidad, sobre el proceso de construcción y cuidado del acueducto veredal como alternativa de recuperación del agua; del mismo modo, se pretende transmitir los aspectos compartidos de la memoria colectiva sobre las diferentes amenazas, luchas y prácticas de resistencia que ha enfrentado desde sus inicios hasta la fecha, en la manifestación de lo común y lo comunitario, como un reconocimiento a la sabiduría ancestral de los campesinos que dan al agua el valor de ser el portadora de vida.

Es así como la investigación se enfocó en el conocer, describir y analizar esas acciones no violentas que la comunidad de Caney Alto ha desarrollado en torno del cuidado y defensa del agua.

1.1.1 Formulación de la Pregunta.

Teniendo en cuenta lo expuesto anteriormente y la problemática que rodea el uso del agua, la presente investigación propendió por dar respuesta a la siguiente pregunta: **¿Cuáles y cómo han sido las acciones de resistencias ciudadanas no violentas en la protección del acueducto veredal de la comunidad de Caney**

Alto?

1.2 Objetivos

1.2.1 General.

Analizar las acciones de resistencia ciudadana no violenta en la protección del acueducto veredal de la comunidad de Caney Alto en pro del uso y cuidado del agua.

1.2.2 Específicos.

- Analizar los antecedentes territoriales en la constitución del acueducto veredal de Caney Alto.
- Analizar las prácticas de resistencias no violentas y los conocimientos que han permitido cuidar y defender el acueducto como un bien común.

1.3 Justificación

En su reporte sobre el estado de los recursos hídricos, la Organización de las Naciones Unidas (ONU) estima que la demanda mundial anual de agua asciende a los 4600 km³ por año. De este valor, aproximadamente el 70% es usada en actividades agrícolas de irrigación, 20% en actividades industriales y el 10% restante es de uso doméstico (ONU, 2018). En el caso particular de América Latina y el Caribe, el informe regional reciente presentado por el Banco Interamericano de Desarrollo (BID) señala que, si bien hay una buena disponibilidad de los recursos hídricos, estos se encuentran distribuidos de manera heterogénea a nivel espacial, alejados de los grandes centros urbanos lo cual supone un riesgo potencial considerando las grandes transformaciones por la que está atravesando buena parte de la región, relacionadas con el conjunto de factores externos al sector hídrico, como los cambios demográficos, procesos de urbanización y expansión de las ciudades a lo rural, la variabilidad y cambio climático, entre otras. (BID, 2018).

En cuanto a Colombia, según lo reporta Londoño Calle (2013), las cifras del DANE proyectadas para ese mismo año, denotan que, mientras la cobertura del servicio de acueducto en la zona urbana es del 96%, para la zona rural es apenas del 56,3 %. El dato anterior tiene total relación con el caso de investigación, puesto que el acueducto veredal Caney Alto se construyó como alternativa de acceso al agua porque consideraron nula la posibilidad de que el acueducto municipal extendiera sus redes para prestarles el servicio, debido a las limitaciones del Estado para garantizar este servicio básico. Es así como deciden en el año de 1960 conformar la Asociación de Amigos del Acueducto de Caney Alto y Caney Bajo, la cual se ha venido ajustando a las normas impuestas con el propósito de no perder su derecho al líquido y al uso de su territorio, apropiándose de ambos. Uno de sus actos más valiosos de resistencia realizados por esta asociación, fue la compra de los terrenos, donde se encuentran los afluentes de agua y con ello desarrollan acciones de administración del líquido de forma comunitaria. En la actualidad, el agua es primordialmente utilizada para consumo humano, actividades domésticas y de uso turístico, siendo en menor proporción para uso agrícola y pecuario.

Cabe señalar, que en la vereda Caney Alto, se han observado comportamientos negativos que afectan el uso del agua; por un lado, se encuentra la administración municipal que se ha propuesto como meta consolidar al municipio como atractivo turístico a nivel local, regional y nacional; esto ha generado un incremento en la demanda de agua para suplir las necesidades de este importante sector de la economía. Igualmente, la ocupación hotelera en promedio para la temporada alta, según datos brindados por hoteles y fincas turísticas, fue de 77%, aumentando en 3,35%, en comparación con el 2017, en 11,79% con el año 2016 y en 14,38% con el año 2015. Aunado a esto, también se puede mencionar el incremento poblacional y el proceso de urbanización, reflejándose en el desarrollo invasivo de proyectos de viviendas habitacionales, balnearios y fincas turísticas, contaminado los caños y aumentando el consumo del agua, presentándose desabastecimiento del preciado líquido. Lo mencionado anteriormente se sustenta según datos del Plan de Desarrollo Municipal 2015 (p 29), el cual reza de la siguiente manera: “El crecimiento

poblacional es significativo, por la llegada de personas provenientes principalmente de Cundinamarca y Bogotá, aunque es de anotar que la movilidad entre los municipios del Meta es alta. Estas condiciones se ven agravadas con la llegada de visitantes y turistas a estas zonas y al casco urbano, especialmente en los fines de semana, festivos y en épocas de vacaciones, lo cual se estima en unas 2.000 a 4.000 personas que son atraídas por los atractivos turísticos y de patrimonio y hacen parte de la población flotante que convive en el Municipio y genera mayores niveles de presión sobre el uso de los recursos naturales, los pobladores y las comunidades locales y la demanda de servicios. A este número se debe agregar la población migrante unos 1.400 desplazados (de 280 familias reportadas) y cerca de 2.000 más que comprende los desplazados, operadores de maquinaria y equipos, trabajadores de las obras de infraestructura que se adelantan. Desde aproximadamente el año 2007, se está presentando un fenómeno de construcción de soluciones de viviendas, que conforman varios condominios destinados a estratos altos, localizados en las veredas de Puente Amarillo, Choapal, Caney Alto, Los Medios, Brisas de Upín y sólo una parte de Caney Bajo, que se calcula serán ocupadas por unas 13.200 personas, generado a partir del ajuste realizado al EOT del año 2006 que incluyó en estas veredas zonas suburbanas y el corredor turístico señalado en los mapas del EOT; lo que ha venido ocasionando una progresiva especulación y aumento en el precio de las tierras, el desbordado crecimiento de condominios (calculado en unas 3007 soluciones nuevas) así como de la población proyectada que llegarán a vivir en el Municipio dentro de los próximos dos años), el incremento de la presión sobre los recursos naturales y cambio drástico sobre la actividad económica y comercial del municipio, que principalmente era pecuaria”.

De acuerdo con las versiones de uno de los líderes entrevistados, a esto se le sumó la problemática presentada con el acueducto del casco urbano municipal manejado por la empresa Aguaviva², quienes absorbían la mayoría de agua ya que tenían el punto de captación en la bocatoma mucho más arriba del punto de

² Empresa de servicios públicos del municipio de Restrepo (Meta), presta los servicios de acueducto, alcantarillado y aseo en el casco urbano.

captación del acueducto veredal Caney Alto; por esto, se presentaba un desabastecimiento de este bien en la vereda, la cual se agudizaba en la época de verano. A partir de esto, como alternativa se empezó a buscar un punto alternativo para solucionar el problema de escasez de agua de la vereda Caney. Adicionalmente, han existido otras problemáticas: el interés por la explotación del petróleo en zonas aledañas a la vereda por parte de empresas multinacionales, el malestar generado porque se captan aguas para atender la demanda de agua de otro municipio (Cumará), la falta de sentido de pertenencia, cultura y compromiso ambiental en el ahorro y cuidado del agua por parte de algunos habitantes y visitantes de la vereda, quienes en los paseos de “olla” dejan desechos orgánicos y plásticos que terminan en los afluentes de la vereda, lo cual afecta este hídrico. Una de las limitaciones radica en el hecho que el poder centralizado no apoya de forma concreta con recursos económicos para mejorar la infraestructura, la administración y operación de este sistema; esto ha llevado a que los habitantes se organizaran para proteger y conservar el agua, mediante acciones no violentas, pues este acueducto es la vida de esta región.

Se espera que las problemáticas de comunidades como Caney Alto, generadas por el desarrollo capitalista, que siempre está en función de convertir en mercancía el vital recurso, generando una desigualdad social producto de un modelo económico excluyente, no se queden enterradas pues es importante que no sea solo la voz de una comunidad, sino de un país y del mundo, la que se ejerza el poder ciudadano en pro de la defensa del vital líquido antes de que sea demasiado tarde. Ya que el dar a conocer con esta investigación al resto de la comunidad la experiencia y acciones realizadas por esta comunidad en torno al cuidado del agua por medio de la estrategia del acueducto veredal, brinda la posibilidad de demostrar que la organización, estrategia y constancia de las comunidades, pueden llegar a ser oportunas para el logro y alcance de objetivos que propenden por la protección y lucha de los derechos, demostrando que se pueden anteponer al poder hegemónico, con actos no violentos y a la vez ajustándose a la dinámica jurídica y social del orden estatal, sin ir en contra de este y al contrario utilizándolo a su favor

ajustándose a las normas y haciéndose participes del orden capitalista modificado en función del bien común, cuando como comunidad adquieren terrenos, se ajustan a la norma y luchan por brindar un eficiente y eficaz servicio a la comunidad, con y por la comunidad. Comparada con otras zonas del departamento e incluso en el mismo Restrepo que se surten por el acueducto municipal el cual no alcanza a llegar a todos los sectores, la misma situación se presenta en zonas veredales de Cumaral.

De igual forma es importante resaltar que el conocer y dar a conocer por medio de esta investigación, experiencias tangibles, vividas por la comunidad de Caney Alto, brinda la posibilidad de identificar, explorar y sistematizar realidades en las cuales se observa a cabalidad la aplicabilidad del cúmulo teórico conceptual estudiado en la maestría Paz, Desarrollo y Ciudadanía, entorno a las temáticas de bienes comunes, siendo el agua un bien común tangible y de subsistencia, como también la aplicabilidad de acciones no violentas y el uso de la Paz como estrategia para la defensa de un territorio, de la vida en sí y del futuro de otras generaciones tal como ha sido mencionadas y vividas por Gandhi; es así como por medio de esta investigación se evidencia la aplicación de la teoría a la luz de la experiencia de comunidades que han estado vinculadas a realidades que parten y fundamentan el conocimiento plasmado por los autores vistos en la maestría.

1.4 Antecedentes específicos o investigativos

Parte del problema identificado en la investigación, se observa en algunas investigaciones realizadas en Colombia y en México; la diferencia se da en las formas de resistencia que emplean las comunidades sus territorios para la defensa del agua como bien común.

Las comunidades indígenas en México, tienen la problemática respecto a la concentración del control de los recursos hídricos que afecta directamente el derecho de los pueblos indígenas al uso y costumbres de las lagunas y manantiales, pues está alterando los territorios. Ya se desecaron lagunas y humedales o

construyeron grandes represas, lo cual modificó las formas de vida de las comunidades; esto llevó a que en México se presentaran movilizaciones y luchas indígenas por el derecho a sus territorios y los bienes que allí existen, en especial el derecho al agua ya que se trata de un recurso vital (WALIR y El Colegio de San Luís, s.f.)

En este artículo se presentan las formas de hacer resistencia desde las comunidades campesinas de los pueblos andinos, como el macizo colombiano, en los municipios de la vega y Sucre en el Departamento del Cauca, esta investigación es una reconstrucción histórica del movimiento campesino a partir de los relatos de líderes y lideresas participantes del proceso; basan su resistencia desde lo cotidiano, mediante la construcción de redes horizontales que se destacan por su fuerte unión y solidaridad, donde la producción del conocimiento es colectiva y comparten las experiencias vividas de las comunidades para motivar nuevas formas de convivencia. En ese contexto, este documento devela diferentes procesos de resistencia en la defensa por el agua, las semillas y el territorio, que van desde la negativa a someterse o ayudar con las potencias de invasión, ocupación y sustracción, hasta develar la importancia de los saberes tradiciones, los espacios de vida propios, los procesos identitarios y las leyes de pueblo, como formas silenciosas de resistir sin llegar a hacer uso de la violencia. El motor de las organizaciones y movimientos campesinos es rechazar las formas de privatización del agua y de la biodiversidad por parte de empresas nacionales e internacionales (Mamián, Velarde, Velasco, Burbano y Gómez, 2013).

Otra investigación oportuna al caso de estudio es la desarrollada en el municipio de Tasco, a partir de la cual emergieron conflictos entre campesinos agricultores, miembros de la Asociación de Acueductos Comunitarios ASOACTASCO- y mineros del municipio lo que da origen a un proceso de resistencia que inicia como un conflicto puntual por la contaminación de las fuentes de agua. En este proceso se articularon acciones colectivas de diferentes escalas tomando un carácter más estructural y dejando ver tensiones profundas; dicha investigación hace un recorrido por los principales cambios generados por la minería

ubicando el surgimiento de una acción colectiva de resistencia campesina. De igual manera, profundiza en las acciones de ASOACTASCO recogiendo sus voces para dar cuenta de repertorios, la conformación de redes, los principales conflictos, potencialidades, alcances y retos de la resistencia, explorando a su vez la relación entre lo que se da a nivel local con procesos de otras escalas (Escobar, 2015).

La investigación “La gestión de los recursos hídricos: realidades y perspectivas”, realizada por los autores Denise Soares, Sergio Vargas y María Rosa Nuño (2008), la enfocan hacia “la construcción colectiva de estrategias que permitan *identificar acciones para detener el deterioro ambiental en la cuenca* de la vertiente oriental del Cofre de Perote, Veracruz, de tal forma que puedan articular las organizaciones y *el territorio* para promover la conservación del ecosistema, la restauración ecológica y el desarrollo social en la cuenca; de ahí la importancia de este estudio pues genera unas reflexiones en torno a la experiencia del lugar donde se encuentra la cuenca y nace uno de sus principales cuerpos, el río Pixquiac, puesto que el 38% del abasto de la ciudad de Xalapa proviene de presas y cajas de agua ubicadas en la cuenca del Pixquiac, lo que indica su importancia para la región”.

Por otro lado, el Dr. Adam Davidson-Harden en la investigación “Control y manejo local de nuestras aguas, como bien común- Luchas ejemplares y desafíos”, el autor busca explorar alternativas ante la crisis mundial del agua, lo cual es una fortaleza para promover un convenio que consagre el derecho humano fundamental al agua, a través del movimiento de justicia por el agua enfocada en las soluciones, y el poder que tiene el agua como *bien común* para reunirnos en una causa común, a pesar de los desafíos que enfrenta, como es la privatización que ha generado controversias y creciente insatisfacción pública contra los servicios de abastecimiento de agua insuficientes e inequitativo; por esta razón en el mundo surgieron diversos movimientos sociales en defensa del agua como bien común, pero donde crecieron con mayor fuerza y mejor enfocados fue en América Latina, quienes en las formas de lucha los movimientos sociales han incluido, entre otras, las iniciativas constitucionales para consagrar el “derecho al agua”.

Otro punto es el estudio *Movimientos sociales y subjetivaciones políticas* de Anders Fjeld, Laura Quintana y Étienne Tassin, (2017), los autores tratan las *prácticas de los movimientos sociales* como formas de *subjetivación* política desde la conflictividad donde los puntos de divergencia atraviesan lo social y articula la subjetivación a los movimientos sociales.

Otro caso de estudio es la investigación “El Agua, su valor y la vida cotidiana: Un análisis crítico al desarrollo neoliberal”. Realizada por el autor Edward Pinzón Quesada (2014), en el cual considera que el actual concepto de privatización del agua tiene sus orígenes en una economía de la explotación y de expansión de corte neoliberal por medio de sus megaproyectos, en el cual se otorga el derecho absoluto de apropiación, incluso de vender y comerciar con las aguas, robando el agua a las culturas asentadas en territorios ancestrales, para satisfacer sus propias necesidades privadas de lucro. Expone el caso puntual de la Depresión Momposina, una de las mayores zonas inundables de América. Finalmente, presenta el proceso organizativo local en Emaús que gira en torno a la siembra y cosecha de agua lluvia, en una región que cada día sufre con mayor rigor las condiciones de sequía.

Los anteriores estudios identificados, sirven de guía para el análisis de las acciones de resistencia ciudadana no violenta en la protección territorial del acueducto veredal de la comunidad de Caney Alto en pro del uso y cuidado del agua, puesto que el eje de la investigación es analizar las prácticas y conocimientos del territorio que han permitido cuidar y defender el acueducto como un bien común.

Con las anteriores investigaciones se demuestra la ferviente lucha que han librado las comunidades frente al poder hegemónico del estado y su malversa unificación con la industria pero que a pesar de ello las comunidades han encontrado en la unión, la asociatividad y el trabajo comunitario la defensa del agua, la importancia del agua para la subsistencia del ser humano y de todo ser vivo y la importancia y papel fundamental que tiene el hombre y las zonas rurales en su cuidado y preservación.

Capítulo 2

2.1 Marco Teórico

En el presente marco teórico, se encuentran conceptos referentes a territorio, resistencias civiles no violentas, desde la perspectiva del bien común. Categorías las cuales en la investigación y en la recopilación de la memoria histórica de la comunidad de Caney Alto veremos cómo fueron los inicios y usos del territorio, el surgimiento de la comunidad y de la necesidad del uso del agua, pasando por las formas rudimentarias utilizadas para el uso de este bien común y como con el paso del tiempo y el crecimiento de la comunidad se idean formas de mejoras para el uso del agua, pero al tiempo para el cuidado y preservación de la misma al encontrar que ellos no son los únicos interesados en el uso de este bien, el cual con un inadecuado uso tiende a amenazar la existencia de todos los que allí habitan, con ello realizando acciones no violentas de resistencia frente al afán de apropiación de entes gubernamentales y empresa privada del uso del líquido al beneficio del neoliberalismo, capitalismo y comercio de consumo, hasta finalizar en la importancia y significado de este preciado bien común el cual impulsa a la comunidad a organizarse, unirse y trabajar siempre en comunidad para preservar a pesar del tiempo su apropiación del terreno, uso, cuidado y preservación del agua por medio del ajuste de la norma o legislación que rodea la dinámica de los servicios públicos.

2.1.1 Territorio

Según Enrique (2003), “territorio implica fortalecer las relaciones existentes entre las comunidades y sus ecosistemas, basadas en las instituciones, los líderes y actores sociales de las organizaciones no gubernamentales; de las relaciones urbano rurales, de la cobertura vegetal y del conocimiento e interacción con la biodiversidad”. Pero también de las relaciones político-administrativas regionales, de su importancia a nivel nacional y del grado de globalización en que se encuentre la comunidad como tal. Es decir, se requiere un mundo donde la comprensión de una nueva geografía involucre los mundos naturales, humanos y artificiales creados

para construir nuevos pasos fundadores de la evolución.

De acuerdo a lo argumentado por Martínez (2004): “En el territorio coexisten grupos sociales con diversos grados de formalidad, cada uno de los cuales, participa en el proceso de construcción de la estructura cultural con una dinámica específica de acuerdo a su grado de participación institucional y a sus condiciones de tipo socioeconómico”.

También se puede considerar como “aquello que los distingue de los demás, evoca una historia y una geografía comunes, un conjunto de saberes, valores, normas y símbolos que un grupo de personas comparte en forma particular. La especificidad del territorio y los productos evoca la identidad cultural de la población que vive en “ese” territorio y elabora “esos” productos” Fonte y Ranaboldo (2007, p.19)

En esta misma lógica aparece el término lugar, que es utilizado por Arturo Escobar (2010), quien lo define como lo más cotidiano, lo vivido, como “la experiencia de una localidad específica con algún grado de enraizamiento, linderos y conexión con la vida diaria, aunque su identidad sea construida y nunca fija”, concepción que está ligada al de territorio desde la perspectiva de las comunidades locales y de organizaciones sociales territoriales. En otros términos, podríamos plantear que el lugar nos habla del territorio que es construido por tales comunidades, convirtiéndose en el eje de sus relaciones.

A partir de lo cual aparece el concepto de territorio-lugar, para dar cuenta de tal construcción como resistencia y oposición a una lógica contraria de concebir el territorio.

De lo anteriormente dicho, evidenciamos que el territorio es una construcción social y, más que ello, cultural. La manera en que los seres humanos ocupamos el espacio, lo representamos, lo significamos y lo usamos, define lo que somos,

pensamos y cómo nos relacionamos, y, además, evidencia lo que entendemos por territorio. Arturo Escobar (2010) “muestra cómo dos formas de comprender el territorio se enfrentan, pese a las particularidades y matices que pueda guardar cada una”.

Desde esta investigación el territorio es visto como aquel espacio geográfico dentro de una ubicación rodeado de un rico medio ambiente natural, habitado por una comunidad en búsqueda de la armonía entre el hombre y la biodiversidad, el hombre y el ecosistema, el hombre y el entorno natural que los rodea; territorio en el cual confluyen aspectos culturales, comportamentales, relacional, uso del espacio, existencia de objetivos y metas comunes, generados gracias a la cotidianidad y a sus antecedentes históricos del pasado, su presente y el futuro de todas las generaciones; manifestándose la participación, organización, asociatividad y desarrollo comunitario, confluyente en torno al uso y preservación del agua, por medio de la estrategia de un acueducto veredal, con la compra de terrenos como estrategia en la protección del territorio de toda amenaza tanto interna como externa, que le pueda hacer algún tipo de afectación.

2.1.2 Resistencias civiles no violentas.

En un sentido amplio, Quiñones (2008) señala que el concepto de resistencia “refiere a acciones de oposición ante diferentes expresiones de dominación; de manera más específica, la resistencia civil refiere a una práctica de oposición no militar u oposición no violenta”. Ahora bien, teniendo en cuenta lo anterior, resulta importante entender el concepto de la no violencia y su impacto en las diferentes manifestaciones de resistencia.

A su vez, Quiñones (2008) sugiere que la idea de no violencia fue introducida originalmente por Gandhi para referirse a cualquier forma de acción social que suponga la negación del impulso de actuación violenta ante situaciones de conflicto.

Sin embargo, Valenzuela (2001), retomando a Burrowes (1996). Afirma que “existe una dicotomía entre la no violencia ética y la no violencia pragmática”. La primera forma de no violencia entiende el conflicto como “un proceso de búsqueda de soluciones mutuamente aceptables en vez de unilateralmente impuestas...” (p. 2)

Es decir, esta concepción de no violencia adopta una visión positiva del conflicto en tanto considera que el oponente es susceptible al diálogo, a la razón y a los argumentos moralmente convincentes. Mientras tanto, la no violencia pragmática sigue la noción tradicional de conflicto según la cual existen intereses incompatibles, donde el adversario es percibido como alguien o algo que se debe derrotar.

Al respecto, Useche (2016), señala que “las diferentes resistencias básicamente son expresiones micropolíticas que escapan del macropoder central Estatal; a partir de ello, se infiere que quienes ejercen resistencia crean nuevas formas de encuentro que se aparten de la centralización del poder. En este mismo sentido, las acciones de resistencia civil se desarrollan alrededor de la conformación de estructuras de organización, participación y desarrollo de acciones que trascienden en el tiempo y sin ningún uso de la violencia”

Otro aspecto relevante que cabe la pena señalar, consiste en que la resistencia como expresión micropolítica, asume que todas las personas poseen en su interior una fuerza vital que progresivamente se va desplegando independientemente de los centros de control político, permitiendo así la creación de espacios y nuevos vínculos sociales dirigidos a la acción pública y al fortalecimiento del bienestar comunitario. Tal como lo afirma Useche (2016) “en el campo micropolítico surgen y circulan formas de poder constituyente, espacios resignificados donde, a partir de la práctica de la libertad, se crean posibilidades para nuevas maneras de ciudadanía, para que se produzcan reconfiguraciones de la democracia...” (p. 16).

Ahora bien, la resistencia como “acción micro política emancipadora nace en respuesta a dos grandes características de los grandes poderes o estructuras macro

políticas: en primer lugar, el ejercicio del poder del estado el cual propone la homogenización y dominación de cualquier expresión de la vida, las cuales buscan ser contenidas y administradas mediante coerción tanto física como simbólica. Por otra parte, la macro política dominante es la máxima expresión del poder por representación, el cual, a través de las instituciones, regula y contiene las manifestaciones sociales locales que no logran ser representadas en este poder central” Useche (2016).

Es así como en concordancia con lo mencionado por autores, en la comunidad de Caney Alto, se vivencia la presencia de la macro economía donde el poder estatal se encuentra manifiesto en la norma de cumplimiento para la prestación de servicios públicos, desconociendo los bienes comunes y haciendo presencia en la invasión de territorios donde habitan las comunidades, de igual forma la presencia de la macro política liderada por las empresas de servicios públicos en este caso el servicio de agua potable municipal con extensión veredal con cobro de tarifas que tienen como destino arcas estatales y privadas; imponiendo su estructura, normas y tarifas en las comunidades; con los cuales en Caney Alto los actos de resistencia realizados en torno al acueducto veredal, los ha hecho visibles ante dicha macro y micro políticas, a través de propender por legalizar la propiedad del territorio para ellos y con por ende del agua como bien común, asumiendo ellos como comunidad organizada la responsabilidad de dar a respetar su territorio, por ende lo que allí existe, utilizando como estrategia su ajuste a la micro política pero canalizando la presencia de la macro política por medio de la sustitución del estado y/o entes privados por un ente comunitario como lo es la Asociación de Amigos del Acueducto de Caney Alto y Caney Bajo.

2.1.3 Lo Común y los bienes comunes.

Cualquier intento por hacer referencia a lo común, a sus características y sus orígenes, requiere ubicarse en el marco de la filosofía política y en los

planteamientos de algunos intelectuales que han optado por abordar este tema. En este sentido, Leandro (2015) realiza una revisión conceptual de dos vertientes de la filosofía política italiana que abordan el tema de lo común. Por un lado, se encuentra Esposito (1991) quien desde una ontología impolítica pretende explicar lo común desde la conceptualización de lo comunitario; es así como Esposito (1991) inicialmente brinda una “interpretación del poder centrada en el paradigma organicista inmunitario del Estado, según el cual se debe negar la vida con el fin de protegerla”. En este proceso, emerge lo común como espacio de exposición recíproca que no puede ser construido políticamente sino solamente es posible experimentarlo.

Por otra parte, los planteamientos de Negri y Hardt (2003) sobre lo común, se alinean con la propuesta de resistencias de Useche pues señalan que “el poder actualmente no puede pensarse de acuerdo con un modelo tradicional de soberanía, el cual funcionaba mediante la aplicación de una norma trascendente sobre una población determinada en un territorio determinado” Leandro (2015); a partir de esto, lo común logra definirse “en términos de los bienes que son herencia de la humanidad y, por otro, como todo lo que es necesario para la cooperación social y resultado de la misma.” (p. 110).

Teniendo en cuenta lo anterior, se desprende una primera definición de “bien común” como todo aquello que pertenece a la ecología, al territorio y al espacio natural que proporciona elementos de subsistencia del ser humano; esto es, los recursos naturales y como estos son expuestos a la explotación, sobreexplotación y mal uso.

Se tomará como punto de partida el bien común como aquellos procesos y recursos que no funcionan bajo la lógica de desposesión, expropiación y configuración, mediante las cuales el neoliberalismo radicaliza al propio capitalismo, y que cumple ciertas características como son el uso colectivo, no pueden ser gestionados individualmente, y no pueden ser propiedad privada. “Los commons”

determina los bienes que pueden ser utilizados por los miembros de la comunidad en general y la forma como el hombre asume su cuidado y su apropiación con el fin de preservar la vida y con ella al medio ambiente; de igual manera, la biopolítica en términos de Negri (2003) “determina como la política con la vida, o mejor dicho la política por la vida, es la política que emerge para que la vida sea posible y se pueda preservar”.

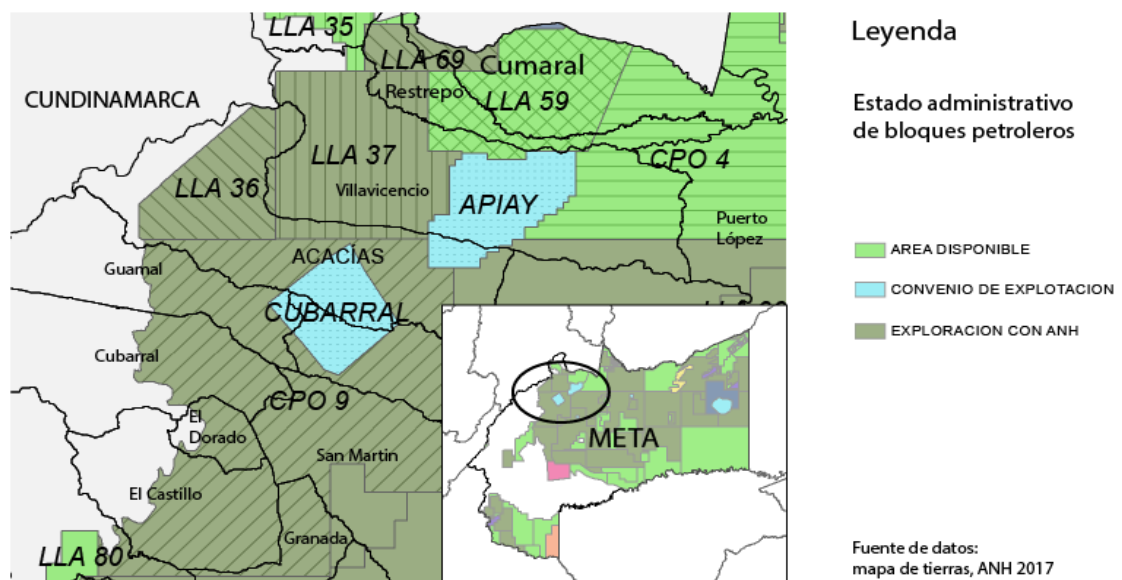
Escritores como David Bollier, Tony Negri y Hardy (2003), hacen referencia a “lo común” describiendo los bienes comunes como “tangibles o intangibles; pueden ser tangibles aquellos como los bosques, recursos hídricos, tierra, poblaciones, y los intangibles aquellos como los conocimientos, software e información”. En el caso del presente estudio, la manifestación de lo común se ve plasmado en el territorio mismo: en el agua y en la creación del acueducto como bien común, en la confluencia de vida y la manera cómo se arraigaron los grupos humanos mediante procesos de cultura y economía, especial el medio ambiente constituye el elemento alrededor del cual se genera una lucha por protegerla, siendo considerada el bien común por excelencia, en elemento de todos, que garantiza la vida en el territorio.

Cabe señalar que varios de estos recursos son limitados y no renovables, como el caso del agua el cual es de gran importancia para preservar la vida, el progreso y el medio ambiente de la vereda, ya que no posee un dueño único y se encuentra al servicio de todos. En estos espacios, cada cual se surte de ella para el desarrollo de sus actividades agrícolas o pecuarias; por otro lado, es un recurso que también es apetecido y utilizado por instituciones de producción industrial y extractiva. Tal es el caso de la industria local a mediana escala de palma de aceite, arroz, entre otros, junto con empresas multinacionales en la extracción minera; adicionalmente, emergen los entes estatales departamentales y municipales quienes, en un afán de obtener un poder económico, se apodera del recurso generando con el producción líquida y venta a los anteriores mencionados afectando a las comunidades. Ejemplo de ello lo describe la Censat³ Aguaviva 2017 quienes manifiestan lo siguiente: En el

³ CENSAT Agua Viva es una organización ambientalista

nororiente de Villavicencio en la vía que conduce a Restrepo, en pleno piedemonte llanero, al norte, en lo alto de la cordillera está ubicado el Parque Natural Nacional Chingaza, proveyendo con bienes hídricos a la altillanura y los vastos ríos de la Orinoquía y Amazonía colombiana aportándole de esta manera agua y vida a toda una ecorregión del continente suramericano. No obstante de su importancia ecosocial, el municipio padece la tragedia de ser un territorio cubierto alrededor de un 90% por bloques petroleros (Condor, CP04, LLA 35, LLA 59 y LLA69 – ver mapa). Lo cual no puede ser considerado una excepción, sino más bien, la triste regla en un departamento donde cerca de un 80% del área cuenta con el mismo destino (ANH, 2017), aun sabiendo que la explotación petrolera agota, profundiza y contamina las aguas de manera irreparable.

Figura 2. Bloques Petroleros de exploración y explotación de Hidrocarburos



Fuente: Mapa de Tierras ANH 2017

Esta situación ha provocado fuertes resistencias en las comunidades locales, o, donde las comunidades se están organizando para evitar la entrada de empresas petroleras a sus territorios.

Teniendo en cuenta lo anterior y retomando lo planteado por algunos autores, una definición más elaborada de "bienes comunes" podría ser la de Vercelli y Thomas, (2007): "Aquellos bienes que se producen se heredan o transmiten en una situación de comunidad. Son bienes que pertenecen y responden al interés de todos y cada uno de los integrantes de una comunidad. Son bienes que redundan en beneficio o perjuicio de todos y cada uno de estos miembros o ciudadanos por su condición de tal. (p. 2).

Es así como El agua es un bien común en las comunidades de Caney Alto y Caney Bajo ya que desde que los pobladores llegan a la zona se hacen partícipes del uso del líquido vital, organizándose para dicho uso y con el tiempo a raíz de las necesidades y creciente presencia de más población, deciden organizarse para el uso, cuidado y preservación de este bien común, dándolo a respetar como partícipe de su territorio y del trabajo que han desarrollado en él, manifiesto en los antecedentes históricos mencionados por la comunidad desde el inicio de la presencia de ellos en el territorio, pasando por los antecedentes en la construcción del acueducto; la conformación de su asociación y su actual presencia a nivel comunitario.

2.1.4 Enfoque Epistemológico.

El presente trabajo se aborda desde un enfoque epistemológico de subalternidad, el cual emerge con el trabajo de Antonio Gramsci (2015) y "hace referencia a la condición subjetiva de la subordinación en el marco de la dominación capitalista" Modonesi (2012).

Antonio Gramsci (2015), utilizó esta expresión para describir a la correlación entre "el gobierno por consenso y el gobierno por la fuerza". Según Gramsci (2015), subalterno "tiene un sentido plural e involucra a varios individuos, que no poseen conciencia de su fuerza y posibilidades de desarrollo político y está ligado a una clase dominante".

La concepción gramsciana sobre los procesos de subalternidad, donde en todo proceso de esta naturaleza no existe solamente dominación, sino otras formas de igualdad política, instituidas en la oposición.

La subalternidad si bien es una condición que explica la dominación, expondría también las posibilidades emergentes de independencia, donde la oposición y el autonomismo representan otras formas de proyectar lo político.

Ha continuación se precisa la forma como Modonessi (2016) diferencia tres tipos de categorías centrales, fijando el tipo de subjetividad en función de su relación con la dominación, con el conflicto y con la liberación:

La especificidad de la “noción de subalternidad remite a la formación subjetiva inherente y derivada de relaciones y procesos de dominación, construida en función de la incorporación de experiencias colectivas de subordinación, caracterizadas fundamentalmente por la combinación entre la aceptación relativa y la resistencia dentro del marco de la dominación existente, proyectándose hacia una renegociación o ajuste del ejercicio del poder sobre”. [.....]

“La especificidad de la noción de antagonismo remite a la formación subjetiva inherente y derivada de relaciones y procesos de conflicto y de lucha, construida en función de la incorporación de experiencias colectivas de insubordinación, caracterizadas fundamentalmente por la impugnación y de lucha (o de rebelión) contra la dominación existente, proyectándose hacia el establecimiento y el ejercicio de un poder contra”. [.....]

“La especificidad de la definición de autonomía remite a la formación subjetiva inherente y derivada de relaciones y procesos de liberación, construida en función de la incorporación de experiencias colectivas de emancipación, caracterizadas fundamentalmente por la negación y de superación -más allá- de la dominación

existente, proyectándose hacia el establecimiento y el ejercicio de poder hacer” Modonessi, (2010; p.162)

A su vez Ranajit Guha (1922) se basa en el término de Gramsci (2015), para definir la historia de subordinación del pueblo de la india y expone su propia concepción sobre las relaciones entre hegemonía y dominancia. Tomado como inicio la definición del diccionario Oxford, según la cual ‘subalterno’...representa “al de rango inferior.”

En este enfoque, emerge la resistencia como postura para demostrar que la no violencia, además de rechazar el uso de la fuerza, representa la oportunidad de construir solidaridades a través de la capacidad de resistencia junto con la presión coactiva y pacífica que incorpora otras dimensiones y otros conceptos como la contestación por parte de algunas comunidades ante los intentos hegemónicos de dominación. Aquí, el conflicto se presenta como un recurso mediante el cual se va conquistando de manera progresiva la autonomía comunitaria, en el marco de la presencia de actores dominantes (Estado) y actores dominados (comunidad). En el caso de la comunidad de Caney Alto, la creación e implementación de un acueducto veredal se instaura como una dinámica de resistencia en relación al uso y protección del agua frente a una expresión del poder estatal como lo es la administración municipal. A través de esta acción, los residentes de las zonas veredales del sector subsisten en su territorio gracias al preciado líquido, pues es utilizado no solo para consumo humano sino también para el desarrollo de actividades turísticas, pecuarias y agrícolas. Por lo anterior, el enfoque de la subalternidad proporciona a esta investigación herramientas de análisis frente a los siguientes postulados:

*Contribuye significativamente en los propósitos de un conjunto de movimientos o acciones emancipadoras que responden y se resisten a los imperativos del pensamiento único de los actos del agente dominador del sector.

*Orienta, a la generación de un discurso propio de la comunidad frente a la situación, en el que se reivindica y afirma la identidad, autonomía y autoctonía de la comunidad.

* Incorpora en la construcción histórica, las voces marginadas (de los residentes de Caney Alto) Partiendo de la resistencia civil como un dispositivo estrechamente afín al espacio de gestión, innovación y resolución de los conflictos, haciendo posible la identificación de la no violencia como punto de conexión central de lucha y resistencia bajo la cual tiene cabida la presente investigación.

* La subalternidad de los pobladores de la vereda Caney Alto penetra dentro del sistema de dominación y marca sus límites desde dentro, con manifestaciones de no colaboración pacífica en pro de la defensa del agua y del territorio.

Capítulo 3

3.1 Enfoque y Diseño metodológico

Teniendo en cuenta las características del fenómeno abordado, el enfoque investigativo más adecuado para el presente trabajo es el cualitativo. De acuerdo con Hernández, Fernández y Baptista (2014) este enfoque “utiliza la recolección y análisis de los datos para afinar las preguntas de investigación o revelar nuevas interrogantes en el proceso de investigación” (p.7); adicionalmente, la investigación cualitativa se caracteriza porque sus planteamientos son abiertos, permitiendo al investigador generar nuevas ideas e hipótesis en el transcurso del proceso investigativo. De igual forma, la investigación cualitativa se interesa por comprender e interpretar los significados que los participantes dan a la realidad.

En este sentido, el paradigma en el cual se enmarca la investigación es el interpretativo, el cual se funda en la visión del conocimiento como producto de la interacción del individuo con su entorno; en este, la acción emerge como a partir del análisis que realizan los individuos de su realidad y de los significados compartidos Ricoy (2006).

En cuanto al diseño empleado, Hernández et al. (2014) señala que este se refiere al abordaje general que se utilizará en el proceso investigativo; de aquí que el presente trabajo se enmarca en una prospección etnográfica ya que “se hace un acercamiento, pero no se sumerge en la realidad, dado el escaso tiempo, se realiza una exploración, para entender sistemas sociales, así como producir interpretaciones profundas y significados culturales.”(p.482)

3.1.1 Participantes.

A comienzos de 2017, se iniciaron los acercamientos preliminares con las personas de la vereda para realizar la investigación que buscaba reconstruir la

historia del acueducto comunal y del proceso de resistencia, se tuvieron en cuenta para la selección de los sujetos los siguientes criterios: (1) que trabajaron con el acueducto veredal, (2) que estuvieran establecidos o personas oriundas de la vereda, (3) que tuvieran buena capacidad de expresión oral y conocimiento sobre la historia del proceso de organización del acueducto a partir de las vivencias acumuladas a través de los años.

Durante todo el proceso se realizaron 7 visitas de campo en diferentes momentos. En esta actividad participaron 6 líderes de la asociación de acueductos (4 hombres y 2 mujeres), todos adultos entre los 28 y 70 años. Entre ellos, 5 trabajan directamente con el acueducto actualmente y 2 viven en la vereda y se suplen del agua que les suministra el acueducto.

3.1.2 Técnicas (Instrumentos o herramientas).

Para el proceso de recopilación de la información se aplicaron múltiples técnicas de recolección de información, entre las que se encuentran la revisión documental, entrevista y mapa parlante. A partir de estas técnicas, se logró la visualización de cómo se han dado cambios en la comunidad a través del proceso de reconstrucción de la memoria. Realizando el análisis de la información recolectada en cada una de las técnicas y métodos utilizados con el fin de tener una visión más completa acerca del fenómeno de estudio

Revisión documental: consistió en la revisión bibliográfica, de trabajos que abordaron antes este tema acerca de las investigaciones en torno de la los acueductos veredales, agua y resistencias, en el orden regional y nacional. Se construyó un formato o matriz de análisis a partir de las categorías centrales del análisis para el registro y sistematización con el fin de cumplir con los objetivos investigativos.

Entrevistas: para esta actividad de recolección de información se preparó un

formato de preguntas y respuestas. En el momento de aplicarlo se estableció un diálogo, por medio del cual recogimos información.

Figura 3. Entrevista con Líder comunitario



Fuente: las investigadoras 2018

Mapas Parlantes: se inició en la vereda el trabajo de recuperación de la historia; la metodología inicial que se propuso y con la cual se iniciaron las actividades de los “mapas parlantes”. Luego de las discusiones iniciales, se fijaron aspectos fundamentales para trabajar en ese momento: el imaginario de la vereda, el acueducto, los principales puntos de captación, las posibles amenazas, el recurso institucional, la evolución del acueducto a través de la historia entre otras.

Figura 4. Entrevista con Líder comunitario



Fuente: las investigadoras 2018

Las anteriores técnicas y métodos de investigación fueron seleccionados para esta investigación teniendo en cuenta que la temática que se desarrolla posee características del enfoque cualitativo y el desarrollo del paradigma interpretativo con el uso de una visión etnográfica y de esta forma poder recopilar información y datos que permitan el acercamiento de una visión amplia y de análisis de la realidad vivida y sentida por una comunidad, que puede ser ejemplo para otras comunidades en proceso de desarrollo y del uso de acciones de resistencia no violentas.

3.1.3 Fases del trabajo de campo.

Las etapas que llevaremos a cabo en este proceso de investigación consiste en: primera o inicial, segunda o central y tercera o final: en la primera etapa, se realizó una revisión documental y bibliográfica como estado del arte tanto de las variables en aspecto conceptual y teórico como en las diferentes investigaciones que se han hecho frente al tema de investigación, realizando la revisión de documentos públicos, información periodística, estudios y trabajos de investigación y documentos de empresas privadas como Edesa. En la segunda etapa, se realizó el desarrollo del trabajo de campo con el diseño de los instrumentos para cada técnica como la guía de preguntas para el desarrollo de un mapa parlante; a desarrollar con personas de la comunidad que conocen el sector y el acueducto de Caney Alto; una guía para el desarrollo de observación participante y una guía de preguntas para el desarrollo entrevistas semiestructuradas a realizar con los actores locales de la comunidad. En la tercera etapa, se realizó el análisis de la información recolectada en esta investigación, correlacionándola con el marco teórico consultado y con los hallazgos detectados en el estado del arte realizado. Con lo anterior, es importante mencionar que tanto con el uso de estas técnicas e instrumentos, el desarrollo de las fases, la información que se obtiene de ellas y en concordancia con los protocolos de ética para el desarrollo de la investigación, se realizó en primera instancia la explicación, presentación y firma de consentimientos informados a cada entrevistado, de igual forma cuando el documento este completamente revisado, aprobado y sustentado, se socializará los resultados de la investigación a la

comunidad y se les solicitará autorización para su posterior presentación y difusión y así se les entregará una copia al presidente de la asociación del acueducto de la vereda Caney Alto.

3.1.4 Categorización y clasificación.

El proceso de análisis de resultados, ha llevado a centrar el análisis de la información en tres elementos fuertemente interrelacionados que han dado cuerpo teórico a los elementos que guían la integración e interpretación de los hallazgos relevantes para el desarrollo del análisis de esta investigación.

Según Bardín (1986) “las categorías terminales provienen del agrupamiento progresivo de categorías de generalidad más débil”. De acuerdo con lo expuesto anteriormente se definieron tres que son adaptables a este estudio:

Categorías 1, Territorio: entendida en esta investigación como la habitabilidad, protección y apropiación de un espacio físico en el cual confluye una comunidad, rodeada de cultura, participación, organización y liderazgo, surgiendo de lo anterior las subcategorías de: ocupación del territorio, lucha por el territorio, conflicto por el uso del mismo, posesión y poder del territorio, cuidado del territorio, uso del suelo, límites territoriales, protección ambiental, ordenamiento territorial y entorno ambiental.

Categoría 2, Resistencias no Violentas: entendida en esta investigación como acciones en pro de la defensa de los derechos utilizando estrategias pacíficas para el alcance de objetivos comunes y preservación de la vida humana. En el caso de Caney Alto todas aquellas acciones que han promovido y han conectado la ciudadanía, para proteger los reservorios de agua, en este caso la organización denominada la asociación de amigos del Caney Alto y Bajo. Emergiendo en esta categoría las sub categorías de: Acción directa no violenta, Acción directa no violenta, potencia afirmativa de la vida, rehacer convivencia, Empoderamiento,

defensa de lo común, Comunidad la vida representada en el agua, La vida como centro, Redefinición de la política, Refundar nuevos ordenes de vida, Capacidad de producción de nuevos mundos, Indignación, Reapropiación del territorio, Primacía de la vida, Auto organización, Solidaridad, Auto legislación, Nuevos modos de vida, Poder de los frágiles, Poder colectivo.

Categoría 3, Bienes comunes: entendida en esta investigación como elementos de la naturaleza de libre uso comunitario, sin ser objetos de uso privado ni al servicio del neoliberalismo, capitalismo y consumo individual o particular de beneficio de pocos. Es así como en Caney Alto se lucha por el uso sostenible del agua, y no permiten intromisión ajena a la comunidad sobre este recurso vital, y lo usan para el sostenimiento de la comunidad. Generando con ello el surgimiento de las sub categorías de: Uso colectivo, Lo Común, Nueva forma de pensar de la comunidad, El ser y el tener, La propiedad común, Sistemas de recursos naturales, Sustentabilidad, Crisis social ambiental, Conciencia de lo común, Ciudadanos con motivaciones sociales y comunitarias

Capítulo 4

4.1 Análisis de Resultados.

Teniendo en cuenta los datos obtenidos con el desarrollo de las técnicas de investigación e instrumentos diseñados y aplicados; a continuación, presentamos los resultados y respectivo análisis de la información en pro de los objetivos planteados.

La Vereda Caney Alto se encuentra ubicada en una zona turística, rica en afluentes de agua, la vereda posee forma de u y en sus alrededores esta bañada por dos ríos y dos quebradas como se observa en el siguiente mapa, sin embargo, sus afluentes más importantes son la quebrada Marayal y el Rio Caney. Siendo esto un primer hallazgo en esta investigación.

Figura 5. Zona de nacimiento del rio Caney



Fuente: Plan de Desarrollo Municipal de Restrepo 2016-2019

En la anterior imagen podemos apreciar que la estructura hídrica de la zona se encuentra conectada con otros afluentes de agua, que incluso abastecen el departamento de Cundinamarca, lo que implica que, al haber una afectación en las aguas de esta zona, se generaría una afectación en cadena no solo para parte del departamento del Meta sino también para el departamento de Cundinamarca.

La preservación de estos afluentes de agua es de vital importancia y la comunidad de Caney Alto, son conocedores de ello, como lo veremos en el análisis de la información donde la comunidad ha realizado constantes luchas en pro de preservación del agua.

Con relación al primer objetivo específico " Analizar los antecedentes territoriales en la constitución del acueducto veredal de Caney Alto", encontramos que:

Gran parte de las narrativas giran en torno a la apropiación del territorio, la acción directa y de resistencia que emerge inicialmente de la indignación provocada por el no contar con un sistema de acueducto al momento de la habitabilidad del sector y la compra de terrenos, es así como inicia la comunidad comentando que:

Figura 6. Entrevista con tesorera



Fuente: las investigadoras 2018

"Inicialmente eran lotes baldíos, la gente fue colonizando y el Incoder los fue adjudicando porque esto era montaña" (Palabras de Luz Miriam Gordillo Contreras- Tesorera de la Asociación Amigos acueducto veredal Caney Alto y Bajo, 2018)

Figura 7. Entrevista con fontanero



Fuente: las investigadoras 2018

“Según mis abuelos, ellos llegaron como colonos, tomaron posesión y luego siguieron trabajando la tierra a pico y pala, talando los árboles y haciendo la finca, luego junto a otros se fue construyendo la vereda y así” (Palabras de Palabras de Miller Darío García Martínez. Usuario y Fontanero del acueducto Vereda Caney Alto y Bajo, 2018)

Figura 8. Entrevista con docente de la vereda



Fuente: las investigadoras 2018

“Hay son 4 familias grandes, están los Contreras que son tal vez los, que más se conocen allá, está la familia Díaz que ya hacen parte de Caney Alto, de la parte más alta de allá de la cordillera que son las familias como más significativas” (Palabras del profesor Olmeider Rojas del centro educativo Caney Alto, 2018)

Es así como la vereda es habitada por un grupo de familias quienes fueron los encargados de colonizar y una vez instalados, años después el estado, les otorga

el respectivo título de propiedad a cada residente por el terreno que ocupaba por medio de la institucionalidad del Incoder⁴. Con ello realizan el ejercicio de ocupación del terreno e inician con formas de organización de subsistencia y convivencia, en la cual el agua fue uno de los puntos de encuentro e importantes en esta colonización.

Por otro lado, es claro en la narrativa de la comunidad, como se concentró la ubicación de estas familias de forma estratégica para el uso del agua.

“El ganado lo llevaban al río a tomar agua, casi todas las casas de las fincas estaban a la orilla del río, pues en toda esa vereda siempre ha habido grandes fincas y toda la vereda casi siempre ha tenido buen agua, recuerdo que mi abuela era dueña de casi toda la vereda Santa Helena y tenía un maná al pie de la casa muy bueno, donde fluía el agua, entonces todos sacábamos el agua de ahí...”(Palabras de Numael Beltrán presidente de la Asociación amigos del acueducto Caney Alto y Bajo, 2018).

Se determina que en Caney Alto dan inicio a la conformación de una comunidad que gira entorno del uso del agua inicialmente como parte de la subsistencia y como una necesidad básica del hombre y el ejercicio del uso de la naturaleza.

Posteriormente, en las narrativas de la comunidad, se evidencia las formas y proceso llevado a cabo en la idea y construcción del acueducto.

“.....cuando se le propuso la idea de construir la obra, de hacer la bocatoma del acueducto veredal, entonces dijo: “pero a quién se le viene esa idea de meter el río por dentro de un tubo?”, entonces ella no prestó los trabajos, ni se afilió, pero si más adelante le tocó comprar el derecho, “cuando ya el río iba por entre un tubo.....” (Palabras de Numael Beltrán presidente de la Asociación amigos del acueducto Caney Alto y Bajo, 2018).

⁴ El INCODER es una entidad que nació en 2003, luego de que el Gobierno Nacional ordenara, por medio del Decreto 1300 de 2003, la supresión del Instituto Colombiano de la Reforma Agraria (Incora), del Instituto Nacional de Adecuación de Tierras (INAT), del Fondo de Cofinanciación para la Inversión Rural (DRI) y del Instituto Nacional de Pesca y Acuicultura (INPA). El Instituto fue modificado posteriormente, mediante el Decreto 3759 de 2009.

Lo anterior demuestra que en los inicios los habitantes de la vereda fueron incrédulas de poder contar con otras formas de abastecerse del líquido, además de no poseer conciencia sobre la necesidad de ello y es allí cuando inician la idea por medio de la instalación de la red de mangueras las personas comienzan a interesarse por el proyecto y el servicio tal como se indica en la siguiente narrativa:

“...ya empezaron a ver – la gente... que era bueno que el río fuera por el tubo. ...entonces todo aquel que necesitaba el agua, aportaba o pagaba el derecho o iba a trabajar o pagaba jornales...” “Como mi abuela tenía como 70 años, ella no fue a trabajar, pero entonces ella pagó aproximadamente 80 jornales y así obtuvo el derecho al agua dentro del proyecto”. Si mal no recuerdo que en ese entonces costaba aproximadamente \$100.000.”(Palabras de Numael Beltrán presidente de la Asociación amigos del acueducto Caney Alto y Bajo, 2018).

Es de resaltar un aspecto importante, el hecho de haber traído el agua del río, a las casas de la vereda, pues según versiones de varios líderes campesinos, el origen del acueducto tuvo como propósito el satisfacer las necesidades de consumo de agua que aquejaban a la población de la vereda; de esta manera se inició un proceso que propendió por el mejoramiento del nivel y calidad de vida de los habitantes de la vereda, quienes anteriormente para abastecer tenía que ir hasta el río para acceder al agua, posteriormente hacían pequeñas zanjas con azadón para traer agua del río hasta sus viviendas y luego instalaron mangueras para traer el agua a las casas. Así pues, el proceso de lucha social en defensa del agua como bien común y derecho fundamental, son construcciones de gestión comunitaria, asociadas a realidades territoriales que se constituyen en un verdadero tejido local. Los territorios socio-culturales existentes han ganado notoriedad, posibilitando sistemas de convivencia comunitaria de espacios y recursos como tierra, suelo y agua. Dando pie a lo manifestado a continuación.

”El territorio y comunidades re significados, como territorialidades de paz y como espacio de lo común, propician pequeños universos emergentes aptos para toda clase de ensayos de renovación”.(Useche, O.2016)

Inicia así la iniciativa de participación, colaboración, trabajo comunitario y

apoyo mutuo para el alcance de un objetivo en común, mejores formas de obtener el agua para variados usos domésticos principalmente.

“...la asociación se inició con 20 usuarios, una parte importante fue el hecho haber traído el agua del río...”(Palabras de Luz Miriam Gordillo Contreras- Tesorera de la Asociación Amigos acueducto veredal Caney Alto y Bajo, 2018)

Con el paso de los años, con la llegada de más personas a la vereda, el inicio de zonas turísticas, la pérdida del primer punto de captación en un invierno, la comunidad inicia a ver la necesidad de ampliar la estructura del acueducto, de cambiar el punto de captación y de invertir en una mejor red de tubería, al tiempo y a causa de una amenaza latente que se presentó con Aguaviva quien intento su ingreso a la comunidad, con la intención de hacerse cargo del acueducto para usufructo como empresa pública del departamento, la comunidad realiza nuevamente una organización y unificación para la construcción de un mejor acueducto, gestionando con diferentes instancias privadas y entre la comunidad recursos y mano de obra, de igual forma por la amenazada de servicio públicos del municipio, deciden que para la protección de su acueducto debían hacer compra del terreno.

De allí en adelante, los habitantes se dan cuenta que, para poder continuar disfrutando del recurso natural, debían hacer algo radical con lo cual pudieran anteponerse a las dinámicas de poder político y apropiación de lo común por parte de los entes públicos y privados. Es de allí que deciden realizar la compra de los terrenos y entre todos solidariamente aportar con recursos económicos; adicionalmente, se gesta el cuidado y aporte en la organización de la asociación y funcionamiento de la misma.

“...a partir de los años 65 más o menos lo hizo la comunidad por necesidad del agua porque Caney Alto, ellos hicieron el acueducto veredal... no se quien les ayudo, todo lo tuvo que pagar la comunidad, cada uno pago 80 jornales, estamos hablando desde el 87. Yo recibí el acueducto en el 2004...vi la necesidad de que el río caney no daba basto porque la población crecía cada año, las familias son de 4, pero en vacaciones, por ejemplo ahora tenemos 220 suscriptores, son 260 puntos

los que compraron el derecho, usuarios son los que vienen ocasionalmente, en tiempo de vacaciones esto mantiene lleno, en tiempo de vacaciones son 5.000 usuarios, fuero del ganado, animales, que sucedió... notros tenemos un problema con el acueducto que la bocatoma del municipio está por encima del de nosotros, entonces empecé a buscar riva a riva, entonces el acueducto de Aguaviva absorbe el agua. Que paso, la gente, el campesino está más despierto....””(Palabras de Numael Beltrán presidente de la Asociación amigos del acueducto Caney Alto y Bajo, 2018).

“...Entonces yo me le acerque al señor y le dije a como vende la finca?...la idea era comprar toda la olla del Marayal, porque eso es una olla, pero ya se me atravesaron varios en el camino ...y no se pudo más...ya la gente se empezó a dar cuenta que ese terreno es muy turístico y comenzaron a comprar con esos fines..... de construir....” (Palabras de Numael Beltrán presidente de la Asociación amigos del acueducto Caney Alto y Bajo, 2018)

“...haber comprado esos terrenos, otro logro que el departamento hubiera adjudicado el proyecto de la construcción del otro acueducto el alterno, mucha comunidad se ha visto beneficiada. Aunque hay fallas” (Palabras de Luz Miriam Gordillo Contreras- Tesorera de la Asociación Amigos acueducto veredal Caney Alto y Bajo, 2018)

“Se compró el terreno, donde se construyeron los tanques del acueducto... Ya hace más o menos 20 años, pero el acueducto tiene ya de hecho como 40 años... creo que la primera parte del acueducto lo hicieron a través de una empresa llamada “Ponam”, la cual lo construyó y luego fueron pagando con jornales. Cada usuario debía pagar por su derecho más o menos 30 jornales y así fue como comenzó.” (Palabras de Miller Darío García Martínez. Usuario y Fontanero del acueducto Vereda Caney Alto y Bajo, 2018)

La comunidad decide hacer la compra del terreno de Marayal, dado a que se le había adjudicado la gestión del acueducto de la zona a la empresa Edesa⁵, siendo ella una amenaza para la estabilidad de la comunidad por el uso del agua que habían realizado desde el momento de su colonización y para evitar la expropiación de manos de la comunidad es que deciden hacer la compra del terreno, para continuar con la apropiación de su territorio, “...donde es posible encontrar las claves de otras manera de ser, de habitar los territorios, de hallar puntos de convergencia entre los resistentes para rehacer la convivencia y refundar otros

⁵ Empresa de Servicios Públicos del Meta E.S.P. fue creada mediante Decreto 306 de 2003 como Entidad Descentralizada de Orden Departamental, con personería jurídica, autonomía administrativa – financiera y patrimonio propio.

ordenes de vida “ Useche, O. (2016).

“En la cabecera municipal, están dos, acueductos, el acueducto Marayal y el acueducto del Caney, el más antiguo de captación de agua es el del acueducto Caney. El agua del río Caney se toma del río Caney nadie es propietario de la parte del río. Lo que es Marayal lo compro la junta, toda la asociación, se compraron unos terrenos en la parte alta de Marayal, gracias a la compra de esos terrenos Edesa adjudico el contrato para crear ese acueducto.” (Palabras de Luz Miriam Gordillo Contreras- Tesorera de la Asociación Amigos acueducto veredal Caney Alto y Bajo, 2018)

En sus inicios el acueducto prestó el servicio a 20 suscriptores, puntos o viviendas, en la actualidad tiene aproximadamente 260 suscriptores o viviendas, sin embargo es importante comentar que a pesar de los esfuerzos por el mantenimiento físico del mismo, por cuenta de la asociación que lo administra, presenta dificultades en la prestación del servicio por fallas, en la estructura en temporadas de lluvias, por el exceso de agua se presenta erosión, aguas turbias que tapan las rejillas y las tuberías y en verano debido a la escasez y el crecimiento del sector como zona turística, generando mayor consumo especialmente en temporada alta de vacaciones estudiantil, más aún en semana santa y/o en año nuevo, donde el agua no alcanza para todos con continuidad generando colapso en el servicio. Todas las características denotan como los pobladores *“definen su territorio, construyen dominios, definen la intimidad de su morada y la propiedad de los terrenos, denotando la base de las identidades humanas”* Escobar (2010; p.215).

Ahora bien, con relación a la construcción y el mantenimiento del acueducto, los entrevistados han manifestado que con la unión y el trabajo comunitario en pro de la defensa de su territorio, vieron como necesidad prioritaria la conservación de la fuente hídrica donde están ubicados los puntos de captación, basados en esa visión decidieron hacer la compra del terreno para asegurar a futuro el abastecimiento de agua para los miembros de la vereda, protegiéndose de las amenazas de agentes externos como por ejemplo entidades gubernamentales como Aguaviva o el acueducto de Cumaral quienes también hacen uso de puntos de capacitación en el río Caney. Lo anterior denota que el hecho de que la Junta

de Acción Comunal comprara los terrenos y quien administre el acueducto sea la Asociación de Usuarios de la vereda Caney Alto, tipifica lo expuesto por Arturo Escobar (2010), *la creación de territorio es un “proceso de apropiación del espacio por los pobladores y en ese proceso los seres humanos no solamente construyen los lugares, sino que se construyen así mismo, tomando distancias entre otros”*. (p.130)

En cuanto a la narración de eventos como el nacimiento del turismo en el municipio como uno de sus principales sectores económicos de la zona, el cual atrae mayor cantidad de población en temporada de vacaciones es un generador de inconvenientes no solo por el uso del agua sino también por la presencia de la tala de los árboles para la construcción de cabañas vacacionales de la zona, que a raíz de ello hasta hace pocos años se ha dado inicio a la recuperación de la cuenca⁶ que los rodea.

Lo anterior comprueba que en cuanto a la significancia de territorio la comunidad de Caney Alto expresa *“la naturaleza del ser humano es construir, sociedad y dentro unas dimensiones culturales de su localidad, donde se reconoce y entran en relación, es decir, el territorio se hace más comprensible, entonces si emerge de esta mirada de espacio una construcción social e histórica”*. Escobar (2010).

Con relación al segundo objetivo: “Analizar las prácticas de resistencias no violentas y los conocimientos que han permitido cuidar y defender el acueducto como un bien común”, encontramos lo siguiente:

Se aprecian actos de resistencia no violenta consistente en asistir a reuniones de vital importancia donde participan dando su punto de vista frente a los manejos

IGAC 2011- Cormacarena 2015 – Parques Nacionales 2015 Autor: SIID 2016⁶ En el eje hidrológico los cauces que recorren el municipio son torrenciales de montaña trezados con alta tasa de arrastre de material. Presenta cuencas inestables por erosión debido a actividades de deforestación y extracción de materialEl 21,82% aproximadamente del terreno municipal (63,07 Km2) hace parte del Parque Nacional Natural Chingaza, que tiene ecosistemas de paramo, bosque alto andino y bosque andino que van ligados a numeroso recurso hídrico.

del binomio dominador-dominado y discursos políticos de apropiación de lo común y de la territorialidad tanto por parte de multinacionales como el caso de empresas de sísmica entre otras.

“...eso hace más o menos como unos diez años, entonces dijeron que iban a hacer sísmica, [convocaron en] el colegio y todos se hicieron presente y eso se llenó de gente y protestamos todos...”. (Palabras Numael Beltrán presidente de la Asociación amigos del acueducto Caney Alto y Bajo, 2018).

Lo anterior se explica dentro del marco del boom petrolero que se daba a finales de la década pasada, la comunidad que se surte del acueducto del Caney Alto y Bajo se vio amenazada por pruebas de sísmicas que se proyectaban en la parte alta de la cordillera que surte el agua a dicho acueducto. La experiencia de defensa del acueducto veredal del Caney Alto y Bajo muestra un fuerte tejido social que les ha permitido enfrentar amenazas como la exploración de petróleo en la zona alta, a través de acciones de empoderamiento por la defensa del agua como un bien común. Como afirma uno de los líderes del acueducto:

Es así como en concordancia con las acciones no violentas mencionadas por Useche se destacan en la comunidad Caney Alto por medio de la asociación de Amigos del Acueducto Caney Alto y Bajo, actos de oposición al poder de la industria petrolera que oprime a las comunidades por medio del sistema capitalista, el cual ha deseado apropiarse de los territorios desconociendo sus habitantes y sus necesidades, obligando a las comunidades a la defensa de sus territorios y de sus derechos como ciudadanos, junto con la defensa de su entorno y vitalidad natural, como es el caso del agua, manifestándose no solo con su presencia y participación en eventos de socialización y presunto permiso de las comunidades para la exploración, sino que también realizando su participación con sustento jurídico, empírico y unificación comunitaria, optando en primera instancia con el uso de la palabra (discursos preparados con sustento económico actual, investigado cifras), posteriormente el uso de herramientas escritas y jurídicas de protesta (comunicados, derechos de petición, entre otros), realización de actos no violentos

(prohibición del paso de maquinaria y funcionarios de la sísmica), haciendo respetar su territorio, su entorno, su diario vivir y el futuro de las próximas generaciones; utilizando a su favor la normatividad vigente, ajustándose a ella, realizando compra de los terrenos por parte de la comunidad para evitar el deseo de apropiación del orden estatal y posterior comodato para su explotación a privados, conformando su organización con carácter jurídico (cámara de comercio), cumpliendo con políticas de ajuste contable (registro en la Dian y realización de la respectiva declaración de renta anual) y ajuste a las políticas de medio ambiente (articulando su asociación a las disposiciones emanadas por la corporación ambiental del departamento Corporinoquia) y la solicitud de cumplimiento de las respectivas normas de ordenamiento territorial del departamento y municipio manifestándose de forma escrita y utilizando los artículos tanto de la constitución política como de cada normatividad vigente para el uso del terreno como espacios urbanístico o turístico.

La comunidad de la vereda Caney Alto sienta posición de acciones de resistencia las cuales se construyen a través de la interacción, la negociación y el conflicto en torno a definiciones colectivas, producto de la relación asimétrica de poder por la expansión del capitalismo. En el momento en que estas políticas hegemónicas planteadas por la multinacional pretenden la apropiación y privatización de los derechos naturales, es la privatización misma del territorio, lo cual pone en riesgo la vida de la comunidad, ya que la vida está representada en el agua misma. El agua se concibe como un derecho fundamental y elemento constitutivo de la naturaleza humana, no como producto de mercantilización como el petróleo. La importancia de la lucha en defensa del agua frente a la importancia que le dan al petróleo se evidencia en la metáfora planteada; en el testimonio de don Numael se evidencia el valor del agua en un contexto de negociación y todo un valor simbólico que posiciona el agua, más allá del dinero:

“...nosotros pensando en el problema para el agua porque la sísmica la profundiza, entonces les dije yo: “hay dos temas en la vida, primero yo sé que es pelea de burro amarrado con tigre suelto...nosotros somos los burros y ustedes son el tigre y Uds. vienen con todos los permisos del gobierno”, segundo...pero hagamos una cosa, para Uds. Que están allá al otro

lado de la mesa voy a decir que les traigan un “bidón de petróleo” o botella y para nosotros que nos traigan uno de agua y mientras discutimos acerca de todas las cosas e ideas que nos van a proponer, entonces Uds. van tomando petróleo y nosotros agua, ¿haber quien dura más?...”. (Palabras Numael Beltrán presidente de la Asociación amigos del acueducto Caney Alto y Bajo, 2018).)

En este sentido, la resistencia en la vereda Caney Alto no sólo consiste en la oposición frente a las prácticas capitalistas y neoliberales del modelo de desarrollo de la petrolera, sino que invoca a la creación de mundos alternativos, destacándose la defensa de la vida como centro, en la forma de concebir el territorio, la defensa de del ecosistema, del agua y de la representación comunitaria. Se da entonces como una alternativa social flexible y diferente, desmarcándose de las formas tradicionales de representación del estado y enfatizando en la representación campesina en resistencias por otros modelos de mundo: significados y prácticas del valor como resistencias con autonomía desde la ley del pueblo, pero sobre todo una herencia intergeneracional para la continuidad de la vida, vislumbrado otros mundos. Retomando a Useche (2016): *“Ello implica que los resistentes intenten crear otros territorios, inventen nuevas formas de encuentro, de asociación, o rehúyan a ser representados en los centros. El micro político resistente genera un campo de creación, apto para la irrupción de nuevas modalidades de vínculo social, de originales formas de acción pública que permiten el trazado y la puesta en obra de otros mundos sociales y políticos. Esto es lo que permite vislumbrar que “otros mundos están siendo posibles”.(p.170)*

Debido a la situación de escasez del agua que tenían los habitantes de la vereda Caney Alto, en tiempo de verano, se observa que surge una nueva dominación (acueducto Municipio) sobre el agua. Ante esta situación, don Numael Beltrán junto con la directiva, deciden actuar de forma no violenta como una forma de resistencia, en defensa del agua que provee al acueducto veredal. Con la capacidad creativa que identifica a esta comunidad, enfrentan el problema colocando la bocatoma en

un lugar estratégico- más alto- en relación a las anteriores bocatomas; esto le permitió obtener agua en la cantidad que se requiere para todos los usos de la población de Caney Alto.

“La bocatoma del municipio de Restrepo está por encima de la de nosotros (de la de Caney Ato), en tiempo de veranos nos dejaban lo que chorreaban las piedras, se nos tomaban todo el acueducto teníamos discusiones, entonces yo busqué, dije no aquí hay que buscar otra forma, empecé a buscar quebrada arriba, yo vi la quebrada vi el objetivo de la quebrada...” Palabras Numael Beltrán presidente de la Asociación amigos del acueducto Caney Alto y Bajo, 2018).

Es evidente que el poder está centralizado en el gobierno del departamento del Meta, bajo la dirección de Edesa; por la forma como son ejecutados los recursos, se puede decir que son dispositivos de dominación donde se “configuran tentativas políticas de ejercer el poder sobre nuestros semejantes, verdaderos dispositivos de dominación.” Foucault (1975), dispositivos de dominación como son el caso del uso de la normatividad y sus exigencias en estandartes alcanzables por grandes organizaciones de corte económico más no comunitario o social, amparados en normas internacionales y dado a su objeto de ganancia de capital, debido a los costos que ello implica y la necesidad de altos dividendos para solventarlos, además del juego de ingreso monetarios para los integrantes de la industria y de los estamentos estatales, como acciones productivas. Estos dispositivos de dominación hacen que el desarrollo del acueducto veredal de Caney Alto, que hace que en este caso la Asociación de Amigos del Acueducto de Caney alto y Bajo, tenga dificultades para un mejor desarrollo y mantenimiento.

“Al acueducto le hacen falta ciertas condiciones técnicas, nosotros no hemos podido arreglar eso porque no hemos tenido el dinero suficiente para arreglarlo bien, porque es que el problema es que de los acueductos es que la plata se la dan a personas que de pronto... no le meten todo lo que es necesario y no le dicen a uno o desconfían de la honradez de las directivas del acueducto , a mí me den la plata tengan la plena seguridad, yo tengo un dicho muy sagrado, los dineros públicos son sagrados”, los dineros públicos de la comunidad hay que gastarlos en la comunidad, para eso se les paga su cosa aparte, para que, ahora uno que trabaja con esto a uno no le interesa tanto el dinero, lo que le interesa es el bienestar de uno Y el bienestar de todos, porque si yo sé que toda esta gente se va a beneficiar yo también me

beneficio, porque el agua es el mayor beneficio que nosotros podemos obtener en la vida, el agua, eso es lo que yo , esa es mi propuestas". Palabras Numael Beltrán presidente de la Asociación amigos del acueducto Caney Alto y Bajo, 2018).

Esta forma de ejercer el poder frente a la comunidad, causa indignación, debido a la necesidad urgente del mantenimiento al acueducto veredal, no se da por el manejo centralizado de los recursos financieros, que lleva a la comunidad a sentir emociones a través de las cuales se siente una acción resistente, como lo expresa Useche "...hay hastío en la ciudadanía por la presencia permanente de la corrupción y del crimen que permean la política actual, con la insensibilidad que la caracteriza y con la desesperanza que se aprecia a diario".

"a mí me den la plata tengan la plena seguridad, yo tengo un dicho muy sagrado, "los dineros públicos son sagrados, los dineros públicos de la comunidad hay que gastarlos en la comunidad", para eso se les paga su cosa aparte, para que, ahora uno que trabaja con esto a uno no le interesa tanto el dinero, lo que le interesa es el bienestar de uno y el bienestar de todos" Palabras Numael Beltrán presidente de la Asociación amigos del acueducto Caney Alto y Bajo, 2018).

En cuanto a lo relacionado a las manifestaciones de lo común y lo comunitario, es posible citar a David Bollier, donde a través de ejemplos de lo comunal, la participación social y ciudadana se manifiesta en torno al inconformismo por las prácticas de detrimento de los bienes comunes. En este caso de investigación en la vereda Caney Alto, se refleja la incapacidad del gobierno de cumplir con el deber constitucional de proveer agua de calidad a los pobladores y su exclusión de este servicio vital; ante esta situación, estos importantes actores sociales han escalado sus voces de protesta en todos los niveles incluso a nivel político, en torno de la conservación y protección del acueducto comunitario, reflejando lo comunitario en las acciones de empoderamiento por la defensa de los bienes comunes ante la inoperancia del estado, muestra el argumento de la importancia de los recursos prioritarios en la vida del poblador, fortaleciendo la causa común que defiende. En este sentido Bollier (2016. P. 22) afirma que:

"Los comunes crecen y persisten porque un grupo específico de personas

desarrollan prácticas sociales y corpus de conocimiento propios. Con el fin de gestionar un recurso dado. Todos los bienes comunes son especiales porque cada uno ha evolucionado con respecto a un recurso o paisaje específico y a una historia local y unas tradiciones particulares”.

“Nosotros (la comunidad Caney alto) nos vemos perjudicados es con este acueducto es porque el casco se urbanos se absorbe el 90% del rio (el de Aguaviva⁷)” Palabras Numael Beltrán presidente de la Asociación amigos del acueducto Caney Alto y Bajo, 2018).

Se puede identificar que la comunidad de Caney Alto, está siendo afectada por la empresa privada Aguaviva que en representación del municipio de Restrepo, provee a los usuarios de Restrepo este bien común, afectando directamente el acueducto veredal Caney Alto, lo cual puede crear una crisis ambiental, pues en esta vereda el consumo de agua no solo es para los seres humanos, sino también para la ganadería, la flora, la pesca, el turismo y los cultivos de frutas, lo cual no debe suceder y se tipifica en la expresión *“es necesario tomar en cuenta los contextos sociales bajo los cuales los bienes comunes son relevantes para las comunidades, puesto que no se puede separar al objeto (bien común) del sujeto (las comunidades).Ugo Mattei,(2013, p 206).*

La idea inicial de construir el acueducto fue por la necesidad y la dificultad, según palabras textuales del señor Sr. Miller Darío García Martínez, fontanero del acueducto Vereda Caney Alto y Bajo, se dieron cuenta que hacía falta construir un acueducto que surtiera las veredas y los antiguos habitantes fueron los primeros en pensar en la necesidad, mencionando que la primera parte del acueducto lo hicieron a través de una empresa llamada “Ponam”, la cual lo construyó y luego fueron pagando con jornales. Cada usuario debía pagar por su derecho más o menos 30 jornales y así fue como comenzó la construcción del mismo.

⁷ Empresa de servicios públicos del municipio de Restrepo (Meta), presta los servicios de acueducto, alcantarillado y aseo en el casco urbano.

Se logra identificar que el trabajo fue pagado por cada usuario con más o menos 30 jornales, es decir, fue una forma de financiación para comenzar la construcción del acueducto veredal de Caney Alto, esta forma de organización es propia de la cultura de la población, se observa cuando Martínez C.(2012) afirma “La cultura es una construcción social porque depende de acuerdos colectivos que se van elaborando lentamente a partir de las experiencias particulares de un grupo en su lucha por la supervivencia”.

Por otro lado, el hecho de ajustarse a la norma y a cuanto requerimiento de tipo organizacional, jurídico y fiscal se les ha solicitado como asociación para poder continuar con la apropiación de su territorio, se presenta como forma de resistencia no violenta y como forma de proteger el gran esfuerzo que iniciaron a realizar con la compra de los terrenos. Los participantes esperan en un futuro poder conservar y mejorar más el servicio que no les brinda el Estado, quien por el contrario busca la manera de presionar por el no cumplimiento de todos los aspectos legales, fiscales y demás que se les solicita para la defensa de su acueducto.

Con relación a bienes comunes, en las narraciones de las entrevistas realizadas, se aprecia en cuanto a bienes comunes que al iniciar el poblamiento de la vereda, la forma de abastecimiento de agua era por medio del sistema de manguera, donde contaban con la cercanía del río y el paso de caños veraneros por la mitad de las fincas; pero con el tiempo el acueducto de la zona urbana de Restrepo, fue tapando todos los nacederos de agua. Fue cuando nace la necesidad de la creación del acueducto veredal como respuesta a la necesidad del abastecimiento de agua, iniciando la construcción del acueducto con esfuerzo y trabajo comunitario. Al respecto Mattei señala que la lógica cuantitativa reemplaza a una dimensión cualitativa ecológica y sistémica; la segunda faceta da origen a ciudadanos con motivaciones sociales y comunitarias. Siendo así, el agua se debe defender, proteger de la contaminación ambiental y de prácticas extractivas.

En concordancia con lo anterior, retomamos el sentir del significado del agua

como bien común, dicho por un líder comunitario “Para mí [Numael] el agua es el todo, es la vida, es la prosperidad, es el camino de todo, sin agua usted no es nada, usted puede tener todo el dinero del mundo, sin agua usted está perdido

Así mismo, parte de la memoria como se abastecían de agua antes del acueducto la redacta el señor Miller García Martínez: Antes de tener el acueducto se abastecía la gente de agua por canales o acequias, todavía existen, pero inicialmente se comenzó fue así... por canales y acequias que pasaban por los potreros de las fincas...Muchas veces se cargaba el agua en taparos o recipientes para tener que beber en las casas, se iba al río a traer agua en recipientes.

Otra forma de resistencia no violenta, se evidencia en la preocupación por la sensibilización del cuidado del agua como bien común, y las acciones que han emprendido los miembros de la asociación al interior de la comunidad, a través de campañas de concientización casa por casa, en la citación a reuniones donde se exponía las consecuencias de no proteger y cuidar el agua y el acueducto veredal. Especialmente cuando hacen énfasis a los nuevos usuarios de que el agua suministrada por el acueducto veredal es para uso doméstico, y se les aclara que en época de verano no se debe rociar las plantas o jardines, así como también se les insta a mantener llaves en buen estado, sin fugas, instalación de flotadores para los potreros, evitando así los desperdicio de agua, sin embargo a pesar de estas recomendaciones, se generan algunos conflictos al interior de la comunidad, porque algunos miembros no se quieren sujetar al reglamento de la Asociación del Acueductoante este brote de resistencia interna, Oscar Useche plantea “...la resistencia tienen un sentido inmanente, se auto-construye, en cuanto a su capacidad de creación y afianzamiento vital. Con ello se puede indicar que la producción de la resistencia se da al interior mismo de los procesos de la vida, es directamente constitutiva de nuevos espacios de fuerza que son los que van a desvelar y exteriorizar los poderes resistentes”

Las dificultades que se han presentado en cuanto al uso y cuidado del agua, se

presenta hacia arriba de Caney Alto, por ser el agua tan pura y cristalina en ese mismo sentido, mucha gente va allá hacer su sancocho de olla o sencillamente a pasear y han dejado muchos residuos , tanto así que con los jóvenes a través de la escuela se ha manejado el proyecto del cuidado de Caney para a sí mismo ir recolectando la basura con los mismos estudiantes, aunque no es un deber de los estudiantes lo miramos como una iniciativa pedagógica, ante estas dificultades varios organismos como el Parque Nacional de Chingaza y la misma alcaldía con medio ambiente, Cormacarena, la misma junta, han venido sensibilizando y en las tardes se trabaja con los muchachos internos del colegio; algunas veces con la misma comunidad, otras veces con los mismos estudiantes y algunos propietarios de fincas como es el caso de Rancho Camaná, quienes ofrecen paquetes turísticos con paquetes que incluyen caminatas por las reservas naturales, con el componente de procesos pedagógicos para el cuidado del ecosistema en la Vereda Caney Alto. Uno de los actos más significativo y el logro en cuanto al uso, defensa y cuidado del agua y del acueducto, ha sido la iniciativa de unir muchas veredas, hay 4 o 5 veredas que se han abastecido de este servicio y en junta todas las veredas intervienen, ese es el mayor logro para poder abastecerse de agua y a partir de ese mismo momento conservar la parte alta y empezar a hacer procesos de conservación del agua con siembras.

La crisis social y ambiental actual de acuerdo con Mattei (2013, p. 205), se manifiesta “en las privatizaciones de bienes públicos y la exclusión de los ciudadanos en la toma de decisiones sobre el destino y uso de los bienes comunes” por esta razón, se debe haber conciencia colectiva de la comunidad con la protección y defensa de este bien, como lo es el agua.

Estas acciones no violentas demuestran que cuando la población se consolida en torno de la protección de un bien y en pro de un objetivo en común y de beneficio colectivo, les permite contribuir con sus conocimientos, organización y planeación a la solución de problemas y al desarrollo de un trabajo efectivo y comunitario, como ejercicio y ejemplo de acciones de paz. La coalición inmediata

entre la paz, la ciudadanía y lo común puede establecerse en ámbitos territoriales, en las comunidades empoderadas a partir de la recuperación y reconstrucción de lo común y los bienes comunes generan ciudadanía de mayor nivel, constituyen plataformas de interlocución activa con el Estado a todos los niveles y proponen sus propias metas y estrategias de desarrollo, bienestar y buen vivir.

En palabras de Mattei (2013, p. 207), “considera que la gestión y el consumo de los bienes comunes deberían ser ecológicos, y además menciona que los individuos cuyas motivaciones sean perseguir fines materiales y narcisistas están atrapados en una lógica cuantitativa, la cual es ecológicamente insostenible”.

Capítulo 5

5.1 Conclusiones

La vereda Caney Alto ha estado enmarcada en procesos de explotación y olvido ejercidos por diversos actores. Frente a estas problemáticas, han surgido resistencias que han logrado mantenerse en pie de lucha en torno de la defensa del sistema de acueducto como insignia simbólica de protección socio territorial. Un caso similar es el de La Toma en el departamento del Cauca, en el cual, a través de expresiones comunitarias concretas como acciones políticas y el uso del saber ancestral en la creación de una memoria colectiva, se logró generar una defensa del territorio ante ambiciones extractivistas por parte de grandes multinacionales.

Producto del sistema capitalista y neoliberal, se han insertado en la vereda Caney Alto políticas de economía mercantilista que pretenden darle valor comercial a los bienes comunes como el sistema de acueducto que distribuye el agua. Ante esta situación, las comunidades empoderadas han optado por resistir de manera no violenta, negándose a obedecer o cooperar con los poderes soberanos. Estas son formas de irrumpir en las prácticas dominantes de subordinación y de apropiación defensiva de su territorio, habitados ancestralmente por sus abuelos, quienes lo han cuidado para heredarlo a las próximas generaciones. En este sentido, esta investigación tiene eco, al afirmar que el territorio además de constituir un espacio productivo, también es un espacio de reproducción social, cultural y política, generando sentido de pertenencia a partir de la interacción.

También se logra evidenciar, que estas comunidades han trabajado históricamente con la inasistencia del Estado y han logrado mantener condiciones de vida en zonas de muchas dificultades, con un componente importantísimo a tener en cuenta, realizan un ejercicio de protección territorial y del ciclo hidrológico.

Es así como se concluye, que las prácticas de resistencia por parte de las

comunidades campesinas y las organizaciones sociales de la vereda Caney Alto, en los últimos años, con el proceso de construcción del acueducto veredal se han centrado en la defensa del agua y el territorio ante los intereses de agentes externos como algunas empresas multinacionales de convertir lo público en privado como forma de detrimento de los bienes comunes de los habitantes, la privatización del agua y el desconocimiento de los acueductos comunitarios.

Lo anterior, lo han logrado con un fuerte ejercicio de empoderamiento, organización y trabajo comunitario, ideando formas de oponerse al poder hegemónico por medio del ajuste de la Asociación a toda normatividad que gira entorno a los servicios públicos, al cuidado y preservación del medio ambiente a la conformación jurídica y declaración e impuestos y cumplimiento e parámetros en la estructura y prestación del servicio.

La asociación de Amigos del Acueducto Caney Alto y Bajo ha logrado realizar una economía solidaria sin dejarse llevar por los procesos neoliberales y capitalistas, realizando un cobro a sus usuarios reinvirtiéndolo en cada vez una mejor estructura y mejor servicio a sus usuarios y extendiendo su red y servicio a más veredas colindantes con Caney.

Acciones de resistencia no violenta en defensa del territorio y de los bienes comunes especialmente aquellos de carácter vital necesitan de líderes y lideresas con sentido de pertenencia, organizados, que planeen y desarrollen estrategias buscando el beneficio de una comunidad con despojamiento de lo individual y que se ajusten a la dinámica jurídica y social de orden estatal. Existentes en la actualidad, pero que según las narrativas de uno de los entrevistados presentan preocupación por el futuro de la asociación y del acueducto pues la juventud existente en la vereda no se encuentra interesada en asumir estos liderazgos y procesos, son conscientes y valoran la importancia del agua, su uso y preservación pero no están dispuestos a continuar la lucha, entonces ello deja como reflexión el siguiente interrogante: porque los jóvenes de la vereda Caney Alto no se interesan

en asumir liderazgos comunitarios?.

De igual forma; a pesar que la asociación posee terreno ganado con relación a la compra de terrenos y su seguro en la propiedad manifiesta en la asociación y no en una sola persona, presentan la dificultad de no saber qué pasará con los terrenos a futuro cuando el liderazgo actual finalice su mando.

Revisando la amenaza de la integridad de los territorios en la Vereda Caney Alto, a partir de las amenazas generadas por los diferentes proyectos de privados y públicos en torno al detrimento del recuso agua como bien común, esta comunidad ha logrado convertirlo en una oportunidad a través del proceso de organización por medio de la creación de la Asociación de Usuarios

En definitiva, esta experiencia es un buen ejemplo de los procesos organizativos de las comunidades, así como el empoderamiento del tejido social en el manejo y funcionamiento de los acueductos comunitarios veredales, para que se protejan y fomenten para el beneficio de las actuales comunidades y de las generaciones futuras. Es así como conclusiones finales tenemos que:

- La comunidad ha estado inmersa en dificultades y problemáticas frente al agua, las cuales han superado en comunidad.
- Las acciones de resistencia que han realizado, se centralizan básicamente en la defensa de su sistema de acueducto, como insignia simbólica de protección socio territorial.
- La comunidad de Caney Alto ha realizado acciones políticas, uso de conocimiento ancestral y memoria colectiva, en pro de la defensa del territorio y del agua, proporcionándose condiciones de vida debido a la inasistencia del Estado.

- Han expresado acciones de resistencias no violentas y negación a cooperar con los poderes soberanos por medio de la defensa del agua y el territorio ante los intereses de agentes externos de convertir lo público en privado y lo han hecho como forma de detrimento de los bienes comunes de los habitantes.
- Han hecho el reconocimiento de la constitución del acueducto veredal como acción de resistencia social no violenta frente al uso y protección del agua.
- Poseen una organización social, surgida del proceso de construcción del acueducto veredal, el cual es el centro de la defensa del agua y del territorio, ante los intereses de agentes externos.
- Poseen una economía solidaria, reinvertiendo los dineros en estructura y servicio, oponiéndose así al modelo capitalista y neoliberal.
- Han generado líderes y lideresas con sentido de pertenecía, organizados y planeando estrategias como la compra del terreno y punto de captación alto asegurando el futuro.
- Se han empoderado, organizado y Despojados del individualismo y el ajuste a las normas y dinámica jurídica y social de orden estatal.

Por último concluimos que es importante dar continuidad a esta investigación, dando respuesta a los siguientes interrogantes:

¿Cómo se están preparando los liderazgos actuales para pasar el legado a nuevas generaciones?

¿Quiénes tendrán la responsabilidad de apropiarse de esta defensa de bienes comunes y de resistir de manera no violenta ante los nuevos desafíos de la

protección del agua y del acueducto veredal?

¿Porque los jóvenes de la comunidad Caney Alto no sienten interés por asumir el liderazgo comunitario frente a esta y otras cusas, a pesar de ser conscientes de su importancia?

Referencias

Agamben, y Hardt y Negri. (2015). Consideraciones sobre lo común en las reflexiones de Esposito, – conferencia en el XI Congreso Nacional de Ciencia Política. Sociedad Argentina de Análisis Político y la Universidad Nacional de Entre Ríos. Revista Internacional de Comunicación y Desarrollo. 1, 99. ISSN e2386-3730 (traducido al español por Matías Leandro Saidel). En línea en www.usc.es/revistas/index.php/ricd/article/download/2351/2472

Alberto Acosta y Esperanza Martínez (compiladores - 2009.), El buen vivir. Una vía para el desarrollo, Editorial Universidad Bolivariana.

Alcaldía de Restrepo (2012) Plan de desarrollo municipal de Restrepo, Meta 2012-2015. Recuperado de https://www.meta.gov.co/web/sites/default/files/adjuntos/plan-de-desarrollo-restrepo-2012-2015-mayo-31-b_0.pdf

Alcaldía de Restrepo. Adquisición de áreas de nacederos de micro cuencas abastecedoras de acueductos en el Municipio de Restrepo, Meta, Orinoquía Recuperado de: <http://www.restrepo-meta.gov.co/index.shtml?apc=Cvxx--1680421&x=2771457>

Banco Interamericano de Desarrollo (2018) Proceso Regional de las Américas. Foro Mundial del Agua 2018. Recuperado de https://www.cepal.org/sites/default/files/news/files/informe_regional_america_latina_y_caribe.pdf

Bollier, D. (2008a). “Los bienes comunes: un sector soslayado de la creación de riqueza”. S. Helfrich (corp.). Genes, bytes y emisiones: bienes comunes y ciudadanía. (pp. 30-41). México. Ediciones Böll

Briefing Regional. (2015). Equipo Regional de Información Meta y Guaviare. Recuperado de <https://umaic.org/briefings/Meta.pdf>

Buitrón, Ricardo (2010), artículo derecho humano al agua en Ecuador del Programa Andino de Derechos Humanos de la Universidad Andina Simón Bolívar, Quito.

Carrasco Gallegos, Brisa V. (2017). Respuestas comunitarias ante conflictos territoriales. Casos de estudio en México y Latinoamérica. Universidad Autónoma del Estado de México. 1ra edición. México. Recuperado de: <http://ri.uaemex.mx/bitstream/handle/20.500.11799/70661/Cap%20Carrasco%20Jim%C3%A9nez%20Villar%20Respuestas%20comunitarias.pdf?sequence=1>

Censat Agua viva.(2016). La Declaración VI Encuentro Nacional de Acueductos Comunitarios de Colombia. Recuperado de: <http://censat.org/es3/noticias/declaracion-vi-encuentro-nacional-de-acueductos-comunitarios-de-colombia>

Colmenar Faccini, Rafael.(2009). Derecho humano al agua y crisis ambiental. Corporación Eco fondo y Comité Promotor del Referendo por el Derecho Humano al Agua en Colombia. Temas. Recuperado de: http://www.temas.cult.cu/sites/default/files/articulos_academicos_en_pdf/Descargar%20art%C3%ADculo%20en_310.pdf

Correa C, Hernán D. (2006). Acueductos comunitarios, patrimonio público y movimientos sociales notas y preguntas hacia una caracterización social y política. Bogotá. Recuperado de: <http://www.corpenca.org/images/stories/documentos/acueductoscomunitariospatrimoniopublicomovimientossociales.pdf>

Escobar Arango, Laura (2015). Por El Agua, Por El Territorio, Análisis Del Proceso De Resistencia Campesina En Tasco-Boyacá. Pontificia Universidad Javeriana. Facultad De Estudios Ambientales Y Rurales. Maestría En Desarrollo Rural. Bogotá. Recuperado de:

<https://repository.javeriana.edu.co/bitstream/handle/10554/17974/EscobarArangoLaura2015.pdf?sequence=1>

Escobar, Arturo. Territorios de Diferencias; lugar, movimientos, vida, redes. Editorial UC. 2d edición. Pg. 423. 2016.

Fjeld, Anders , Quintana, Laura y Tassin, Étienne. Movimientos sociales y subjetivaciones políticas. Universidad de los Andes. Pg. 291. Bogotá. 2009.

Garrett Hardin, "The Tragedia of the Commons", Science, Vol. 162, No. 3859 (December 13, 1968), Recuperado de:

<https://books.google.com.co/books?id=gVKbAAAAQBAJ&pg=PT1&lpg=PT1&dq=dispositivos+de+dominacion&source=bl&ots=Mv2rYwOJd5&sig=g3Wk0ZJWxKtdJCiqK0x7bb77cP8&hl=es-419&sa=X&ved=0ahUKEwi98vjEm5XbAhWH61MKHZGgBsMQ6AEIWTAH#v=onepage&q=dispositivos%20de%20dominacion&f=false>

Fonte y Ranaboldo (2007, P.19). Desarrollo rural, territorios e identidades culturales. Perspectivas desde américa latina y la unión Rescuperado: [europeafile:///C:/Users/LM20150718/Downloads/1179-Texto%20del%20art%C3%ADculo-4200-1-10-20101005%20\(1\).pdf](http://europeafile:///C:/Users/LM20150718/Downloads/1179-Texto%20del%20art%C3%ADculo-4200-1-10-20101005%20(1).pdf)

Hernández, R., Fernández, C., Baptista, M. P. (2014) Metodología de la investigación. Sexta edición. Ed. Mc Graw-Hill. México D.F.

Ivette Johanna Gómez Bustos. La acción colectiva del agua en Colombia y el referendo como acercamiento de democracia directa. Recuperado de: <https://revistas.unal.edu.co/index.php/anpol/article/view/45615/47030>

Kvale, Steinar. (2008). Las entrevistas en Investigación Cualitativa. Ed. Morata. Madrid España. Recuperado de:

<https://books.google.es/books?hl=es&lr=&id=xZtyAgAAQBAJ&oi=fnd&pg=PT24&dq=guia+de+entrevista+semiestructurada&ots=8LPHH5y2xL&sig=dQ9BJPcFmuNGMLKBMjfE1A3MuN0#v=onepage&q&f=false>

Leandro, M. (2015) Consideraciones sobre lo común en las reflexiones de Esposito, Agamben, y Hardt y Negri. *Revista Internacional de Comunicación y Desarrollo*, 1, p. 99 – 115.

Londoño calle, (21 de mayo de 2013) el olvido de los acueductos rurales. Recuperado de <https://www.elespectador.com>

Mamián, C. A., Velarde, B. M., Velasco, D. L., Burbano, S. X., Gómez, R B. (2013). Prácticas de resistencia de las comunidades campesinas y organizaciones sociales en torno al agua, en contextos de La Vega y Sucre, macizo colombiano. *Maestría en Educación desde la Diversidad*. Universidad de Manizales. Recuperado de <http://ridum.umanizales.edu.co:8080/xmlui/bitstream/handle/6789/972/TESIS%20MACIZO%20COLOMBIANO.pdf?sequence=1>

Mamián, Velarde, Velasco, Burbano y Beyra (2013/2015) “Prácticas de resistencia de las comunidades campesinas y organizaciones sociales en torno al agua en contextos de La Vega y Sucre, Macizo Colombiano”

Mattei, U. (2013, p.206). *Bienes comunes. Un manifiesto*, Madrid, Trotta. Recuperado de <http://www.scielo.org.mx/pdf/polis/v11n1/1870-2333-polis-11-01-00205.pdf>

Mella, Orlando. (2000). Grupos focales (“Focus Groups”). *Técnica de investigación cualitativa*. Documento de Trabajo N° 3, CIDE, Santiago, Chile. Pg.27. Recuperado de: <http://files.palencue-de-egoya.webnode.es/200000285-01b8502a79/Grupos%20Focales%20de%20Investigaci%C3%B3n.pdf>

Modonesi, M. (2012) Subalternidad. Universidad Nacional Autónoma de México, Instituto de Investigaciones Sociales. Disponible en http://conceptos.sociales.unam.mx/conceptos_final/497trabajo.pdf

Moncada J, M, & Pérez C, M, Valencia, A. Artículo (2010) "Comunidades organizadas y el servicio público de agua potable en Colombia: una defensa de la tercera opción económica desde la teoría de recursos de uso común" Recuperado de: <file:///C:/Users/LM20150718/Downloads/2301-1-8562-1-10-20131210.pdf>

Moreno Herrera, Jessica N.(2017). Cuando El Río Suená Agua Lleva, Defender Para Gobernar En La Provincia De Sumapaz. Universidad Santo Tomás. División de Ciencias Sociales. Facultad de Sociología. Bogotá D.C. Recuperado de: <http://repository.usta.edu.co/bitstream/handle/11634/10142/Herrera2018.pdf?sequence=1&isAllowed=y>

Muller Ganzotto Marcos J. & Rosane L.(2013) Biopoder, Totalitarismo y Clínica del Sufrimientos. Recuperado de: <https://www.amazon.com/Biopoder-totalitarismo-cl%C3%ADnica-sufrimiento-Spanish-ebook/dp/B00EO6K8P8>

Organización de las Naciones Unidas (2018) Informe Mundial de las Naciones Unidas sobre el Desarrollo de los Recursos Hídricos 2018. Soluciones basadas en la naturaleza para la gestión del agua. Recuperado de <http://unesdoc.unesco.org/images/0026/002614/261494s.pdf>

Ostrom, E. (2000). El Gobierno de los Bienes Comunes. La evolución de las instituciones de acción colectiva. - Fondo de Cultura Económica México

Pertuz Mejía Galofre, Sebastián Alexis (2017) En tiempos de sed: cartillas informativas sobre la gestión comunitaria del agua, Pontificia Universidad Javeriana, Colombia.

Pinzón, Q, Edward (2014). Investigación. El Agua, su valor y la vida cotidiana:

Un análisis crítico al desarrollo neoliberal.

Quiñones, J. (2008) Sobre el concepto de resistencia civil en ciencia política. *Ciencia Política*, 6, p. 150 – 176.

Recuperado de:
<http://www.colsan.edu.mx/investigacion/aguaysociedad/archivos/SeminarioWALIR.pdf>

Ricoy, C. (2006) Contribución sobre los paradigmas de investigación. *Educação. Revista do Centro de Educação*, 31 (1), p. 11 – 22.

Rionda Ramírez. J. I. (2008). ¿Que es el Capitalismo? Meso economía: El análisis de la meso estructura económica. Tomado de <http://www.eumed.net/libros-gratis/2008a/379/Desarrollo%20capitalista.htm>

Rodríguez A. (2015) La defensa de la vida como causa común en la construcción de poder popular en Latinoamérica: el caso del municipio de Tasco Boyacá, Colombia. Recuperado de:
[file:///C:/Users/LM20150718/Downloads/la%20defensa%20de%20la%20vida%20\(1\).pdf](file:///C:/Users/LM20150718/Downloads/la%20defensa%20de%20la%20vida%20(1).pdf)

Romero Olivera, Leonardo José. Campesinos de tierra y agua: memorias sobre sujeto colectivo, trayectoria organizativa, daño y expectativas de reparación colectiva en la región Caribe, 1960-2015. Editor. Centro Nacional de Memoria Histórica. Volumen 1. 2017.

Useche, O. (2009). "Los nuevos sentidos del desarrollo. Ciudadanías emergentes, paz y reconstitución de lo común"

Useche, O. (2016). Ciudadanías en resistencia. El acontecimiento del poder ciudadano y la creación de formas noviolentas de reexistencia social (pp. 21 - 52).

Bogotá: Ed. Trillas-UNIMINUTO.

Valenzuela, P. (2001). La no violencia como método de lucha. Reflexión política, 3 (5), p. 11. Recuperado de: <https://www.redalyc.org/pdf/110/11000506.pdf>

Vercelli, A., Thomas, H. (2007) Repensando los bienes comunes. Análisis socio-técnico sobre la construcción y regulación de los bienes comunes. Disponible en <http://www.bienescomunes.org/archivo/rlbc-1-0.pdf>

Villada M.A, (2007) Tesis “Hacia una Política de lo Común. Experiencia de Gestión Comunitaria del Agua en el municipio de Támesis – Antioquia – Colombia”. Villada
Recuperado de:
<http://biblio.colsan.edu.mx/tesis/VilladaRiosMariaAlejandra.pdf>

WALIR y El Colegio de San Luis (s.f.). Seminario-Taller. Usos, protección y defensa del agua en territorios indígenas. Recuperado de <http://www.colsan.edu.mx/investigacion/aguaysociedad/archivos/SeminarioWALIR.pdf>

Anexos

Anexo A. Mapas parlantes

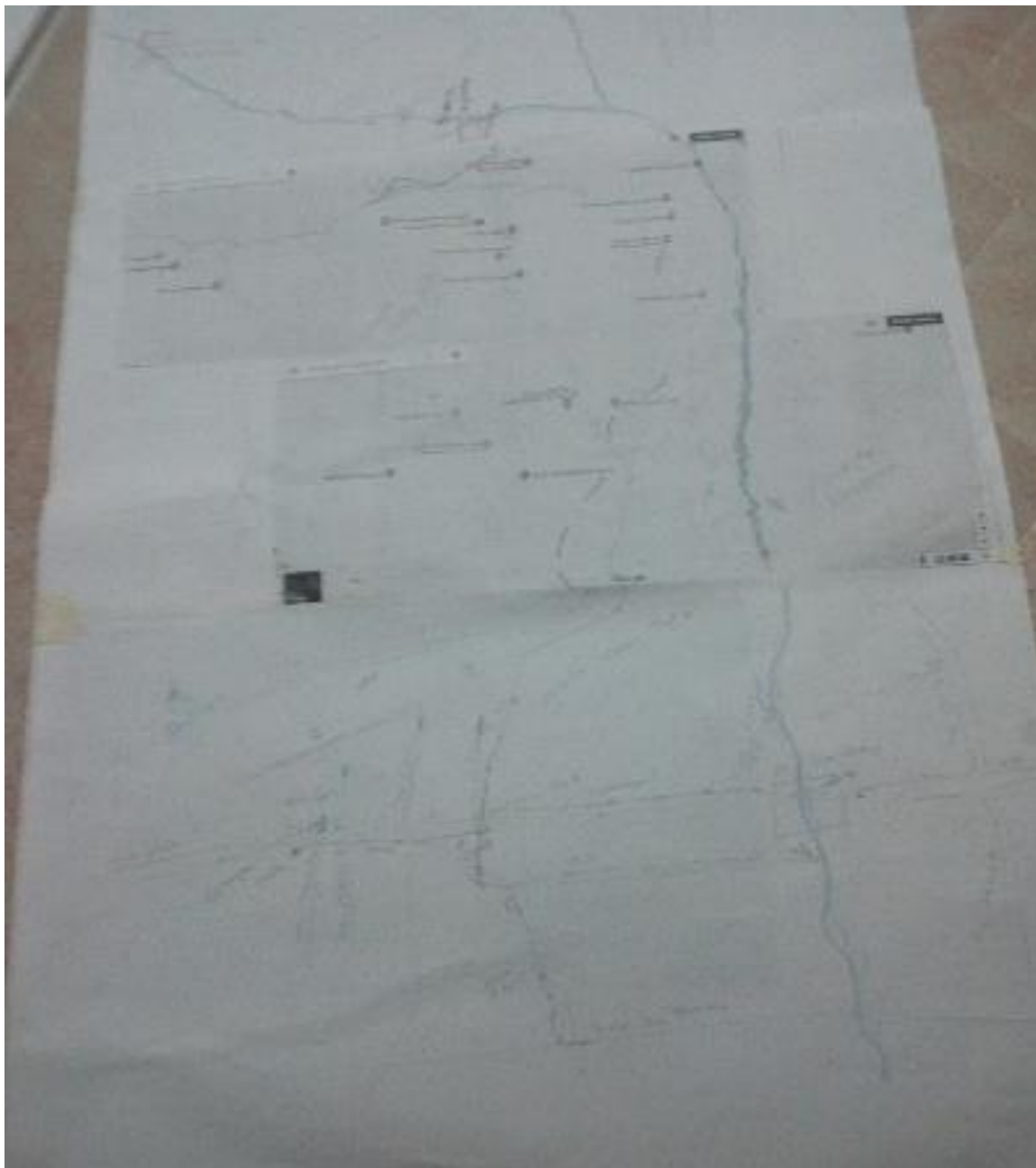


Figura 2. Mapa parlante a) realizado por la comunidad.

Fuente. Comunidad de Caney Alto. 2017.




Figura 3. Mapa parlante b) realizado por la comunidad.

Fuente. Comunidad de Caney Alto. 2017.

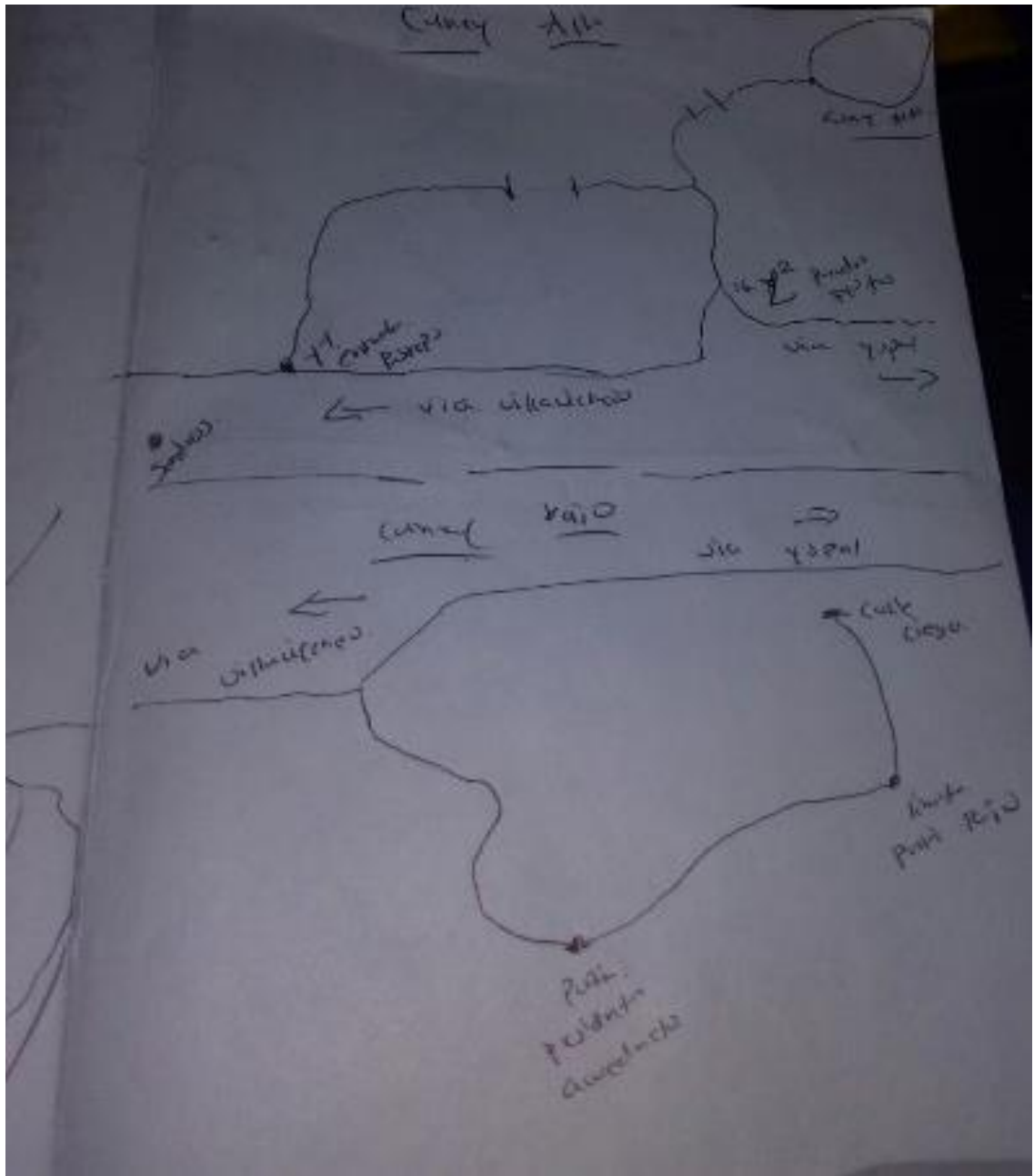


Figura 4. Mapa parlante c) realizado por la comunidad.

Fuente. Comunidad de Caney Alto. 2017.

Anexo B. Consentimientos firmados

CORPORACIÓN UNIVERSITARIA MINUTO DE DIOS
Maestría en paz, desarrollo y ciudadanía.
Formato de consentimiento informado (Adultos)

Título de la investigación:

Acueducto Veredal: Una Prácticas De Resistencias Social No Violenta Frente Al Uso Y Recuperación Del Agua En La Vereda Caney Alto, Restrepo-Meta

Usted ha sido seleccionado(a) para participar en un proyecto de investigación. Usted debe decidir si quiere o no participar en él. El negarse a participar no va a ocasionarle ningún problema.

Antes de tomar la decisión de su participación en este estudio, es importante que lea y entienda la siguiente explicación. Este estudio tiene como propósito u objetivo principal:

Describir las acciones de resistencia civiles no violentas en pro del cuidado del agua por medio del acueducto veredal en Caney Alto.

Las sesiones de entrevistas, mapa parlante, Observación participante, etc serán grabadas (esta determinación está sujeta a la aceptación del participante), de modo que el investigador pueda transcribir después las ideas que usted haya expresado.

La información que se recoja será confidencial y no se usará para ningún otro propósito fuera de los explícitos en la investigación. Sus respuestas a cada uno de los instrumentos de recolección de información aplicados, serán codificadas usando un número de identificación (código asignado al consecutivo, diferente al documento de identidad) y por lo tanto, serán anónimas.

Si tiene alguna duda sobre este proyecto, puede hacer preguntas en cualquier momento durante su participación en él. Igualmente, puede retirarse del proyecto en cualquier momento sin que eso lo perjudique en ninguna forma. Si algunas de las preguntas durante la entrevista le parecen incómodas, tiene usted el derecho de hacérselo saber al investigador o de no responderlas.

El docente de la Corporación Universitaria Minuto de Dios que supervisa este estudio es: Edward Armando Pinzón Quesada Si usted desea contactarse puede hacerlo a través de la Corporación Educativa Minuto de Dios al correo electrónico: epinzon1@uniminuto.edu.co

Atendiendo a la normatividad vigente sobre consentimientos informados (Ley 1581 de 2012 y Decreto 1377 de 2012), y de forma consciente y voluntaria.

Confirmando que he leído la información arriba consignada y que autorizo la grabación en audio y/o video de la sesión.

Participante

Nombre: [Firma] Documento de identidad: 04-05-2018

Firma: [Firma] Fecha: 17.304.604 V/cco

Persona que diligencia el instrumento

Nombre: Heide Fajal Documento de identidad: 52809159 BSH

Firma: [Firma] Fecha: 09/05/2018

Figura 5. Primer consentimiento informado
Fuente. Comunidad de Caney Alto. 2017.

CORPORACIÓN UNIVERSITARIA MINUTO DE DIOS
Maestría en paz, desarrollo y ciudadanía.
Formato de consentimiento informado (Adultos)

Título de la investigación:

Acueducto Veredal: Una Prácticas De Resistencias Social No Violenta Frente Al Uso Y Recuperación Del Agua En La Vereda Caney Alto, Restrepo-Meta

Usted ha sido seleccionado(a) para participar en un proyecto de investigación. Usted debe decidir si quiere o no participar en él. El negarse a participar no va a ocasionarle ningún problema.

Antes de tomar la decisión de su participación en este estudio, es importante que lea y entienda la siguiente explicación. Este estudio tiene como propósito u objetivo principal:

Describir las acciones de resistencia civiles no violentas en pro del cuidado del agua por medio del acueducto veredal en Caney Alto.

Las sesiones de entrevistas, mapa parlante, Observación participante, etc serán grabadas (esta determinación está sujeta a la aceptación del participante), de modo que el investigador pueda transcribir después las ideas que usted haya expresado.

La información que se recoja será confidencial y no se usará para ningún otro propósito fuera de los explícitos en la investigación. Sus respuestas a cada uno de los instrumentos de recolección de información aplicados, serán codificadas usando un número de identificación (código asignado al consecutivo, diferente al documento de identidad) y por lo tanto, serán anónimas.

Si tiene alguna duda sobre este proyecto, puede hacer preguntas en cualquier momento durante su participación en él. Igualmente, puede retirarse del proyecto en cualquier momento sin que eso lo perjudique en ninguna forma. Si algunas de las preguntas durante la entrevista le parecen incómodas, tiene usted el derecho de hacérselo saber al investigador o de no responderlas.

El docente de la Corporación Universitaria Minuto de Dios que supervisa este estudio es Edward Armando Pinzón Quesada Si usted desea contactarse puede hacerlo a través de la Corporación Educativa Minuto de Dios al correo electrónico: epinzon1@uniminuto.edu.co

Atendiendo a la normatividad vigente sobre consentimientos informados (Ley 1581 de 2012 y Decreto 1377 de 2012), y de forma consciente y voluntaria.

Confirmando que he leído la información arriba consignada y que autorizo la grabación en audio y/o video de la sesión

Participante

Nombre: Carolina León Documento de identidad: 2173973
Firma: [Firma] Fecha: 4/05/2018

Persona que diligencia el instrumento

Nombre: Manuel Rangel P. Documento de identidad: 52.807.159.021
Firma: [Firma] Fecha: 04/05/2018

Figura 6. Segundo consentimiento informado.

Fuente. Comunidad de Caney Alto. 2017.

Tabla 1. Categorización y clasificación.

**Mapa parlante y entrevista presidente Asociación amigos del Acueducto
Caney Alto y Caney Bajo**

Categorías	Relato de la entrevista	Categorías emergentes	Análisis de las investigadoras
Resistencia s	La bocatoma del municipio de Restrepo está por encima de la de nosotros [de la de Caney Alto], en tiempo de veranos nos dejaban lo que chorreaban las piedras, se nos tomaban todo el acueducto teníamos discusiones, entonces yo busque, dije <i>no aquí hay que buscar otra forma, empecé a buscar quebrada arriba</i> , yo vi la quebrada vi el objetivo de la quebrada	<ul style="list-style-type: none"> • Dispositivos de dominación • Acción directa no violenta, • Capacidad creativa de la gente. 	Ante la situación de escasez del agua que tenían los habitantes de la vereda Caney Alto, en tiempo de verano, se observa que surge una nueva dominación [acueducto municipio] sobre el agua. Ante lo cual don Numael, junto con la directiva, deciden actuar de forma no violenta como una nueva acción de resistencia, al enfrentar el problema colocando la bocatoma en un lugar estratégico para tener agua constantemente.
Resistencia s	Al acueducto de Caney Alto le hacen falta ciertas condiciones técnicas, nosotros no hemos podido arreglar eso porque no hemos tenido el dinero suficiente para arreglarlo bien[...] porque es que el problema es que de los acueductos es que la plata se la dan a personas que de pronto[...] no le meten todo lo que es necesario y no le dicen a uno o desconfían de	<ul style="list-style-type: none"> • Política representativa, • dispositivo de dominación • potencia afirmativa de la vida • rehacer convivencia 	Es evidente que el poder está centralizado, y presenta dispositivos de dominación en el ordenamiento departamental. Esta forma de organización hace que el desarrollo del acueducto veredal de Caney alto, haya tenido dificultades para su buen mantenimiento. También el valor al respeto por los recursos que son de la comunidad permite que la convivencia se restablezca en

Categorías	Relato de la entrevista	Categorías emergentes	Análisis de las investigadoras
	<p>la honradez de las directivas del acueducto , a mí me den la plata, tengan la plena seguridad[...] yo tengo un dicho muy sagrado,” los dineros públicos son sagrados”, “los dineros públicos de la comunidad hay que gastarlos en la comunidad”, para eso se les paga su cosa aparte, para que, ahora uno que trabaja con esto a uno no le interesa tanto el dinero, <i>lo que le interesa es el bienestar de uno y el bienestar de todos</i>, porque si yo sé que toda esta gente se va a beneficiar yo también me beneficio, porque el agua es el mayor beneficio que nosotros podemos obtener en la vida, el agua, eso es lo que yo [...], esa es mi propuesta.</p>		<p>ambiente de bienestar para todos.</p>
Resistencia s	<p>Eso hace más o menos como unos diez años, entonces dijeron que iban a hacer sísmica, [convocaron en] el colegio y todos se hicieron presente y eso se llenó de gente y protestamos todos.</p> <p>[la sísmica estaba proyectada], en la parte alta, en la cordillera, entonces</p>	<ul style="list-style-type: none"> • Tejido social • Empoderamiento • defensa de lo común • Conflicto • Asimetría de poder • Negociación • Multinacional respaldada por la ley • Comunidad la vida representada en el 	<p>En el marco del boom petrolero que se daba a finales de la década pasada, la comunidad que se surte del acueducto del Caney alto y Bajo, se vio amenazada por pruebas de sísmicas que se proyectaban en la parte alta de la cordillera que surte el agua a dicho acueducto. La experiencia de defensa del acueducto veredal</p>

Categorías	Relato de la entrevista	Categorías emergentes	Análisis de las investigadoras
	<p>todos nos opusimos, (...) porque el agua, (...) [en] la cordillera es muy inestable...nosotros pensando en el problema para el agua porque la sísmica la profundiza, entonces les dije yo: "hay dos temas en la vida, primero yo sé que es pelea de burro amarrado con tigre suelto...nosotros somos los burros y ustedes son el tigre y Uds. vienen con todos los permisos del gobierno", segundo....pero hagamos una cosa, para Uds. Que están allá al otro lado de la mesa voy a decir que les traigan un "bidón de petróleo" o botella y para nosotros que nos traigan uno de agua y mientras discutimos acerca de todos las cosas e ideas que nos van a proponer, entonces Uds. van tomando petróleo y nosotros agua, ¿haber quien dura más?</p>	<p>agua</p>	<p>del Caney Alto y bajo muestra un fuerte tejido social que les ha permitido enfrentar amenazas como la exploración de petróleo en la zona alta, a través de acciones de empoderamiento por la defensa del agua como un bien común. como afirma uno de los líderes del acueducto:</p> <p>La comunidad de la vereda Caney alto, sienta posición de acciones de resistencia las cuales se construyen a través de la interacción, la negociación y el conflicto en torno a definiciones colectivas, producto de la relación asimétrica de poder por la expansión del capitalismo, en el momento en que estas políticas hegemónicas planteadas por la multinacional pretenden la apropiación y privatización de los derechos naturales, ya que la realización de la sísmica en la parte alta de la vereda, es la privatización misma del territorio, poniendo en riesgo la vida de la comunidad, ya que la vida está representada en el agua misma, el agua es fuente de la vida misma. El agua se concibe como un derecho</p>

Categorías	Relato de la entrevista	Categorías emergentes	Análisis de las investigadoras
			<p>fundamental y elemento constitutivo de la naturaleza humana, no como producto de mercantilización como el petróleo. La importancia de la lucha en defensa del agua frente a la importancia que le dan al petróleo se evidencia en la siguiente manifestación:</p> <p>Asistencia y participación en socializaciones de proyectos sísmicos, presentación de discursos elaborados con cifras de daños ambientales y deficiencia de terrenos vrs bajos resultados agropecuarios en cuanto a producción, presentación de mecanismos de defensa de los derechos como son reclamos y derechos de petición, compra de terrenos donde nace el agua, organización y consolidación de un rubro común para la construcción y mantenimiento del acueducto, ajuste a la norma acogiéndose a la normatividad de conformación empresarial con cámara de comercio, impuestos con la Dian y normas ambientales con Corpomacarena.</p>
Resistencia	Si Uds. nos profundizan el agua se mueren los animales, las plantas, la vida del hombre	<ul style="list-style-type: none"> • La vida como centro • Redefinición de la 	En este sentido, la resistencia en la vereda Caney Alto, no sólo consisten en la oposición frente

Categorías	Relato de la entrevista	Categorías emergentes	Análisis de las investigadoras
	<p>se acaba y ¿saben quién se va de este mundo? Dijeron ¿Quién?, entonces les dije: Dios, Dios se va de este mundo y finalmente él fue el que la hizo esta tierra para los hombres y animales, para que hubiera vida, entonces tómenlo por ese lado ¿Y qué dijeron? No. Ud. Lo que debe estar es haciendo es campaña para concejal o para la alcaldía. Les dije: No señores yo no aspiro un puesto de esos, yo lo que soy es gerente del acueducto de Caney Alto y eso es lo que defiendo... El agua, porque toda la vida he vivido chupando es agüita y seamos consecuentes si cuidamos el agua ahorita, tendemos recurso en el futuro. ¿Qué le iremos a dejar a nuestros hijos, nietos y bisnietos? ¿Qué recurso tendrán ellos para el futuro? Entonces téngalo por seguro que ellos mañana nos lo agradecerán, créame que eso será así.</p>	<p>política</p> <ul style="list-style-type: none"> • Refundar nuevos ordenes de vida • Capacidad de producción de nuevos mundos 	<p>a las prácticas capitalistas y neoliberales del modelo de desarrollo de la petrolera, sino que invoca a la creación de mundos alternativos, destacándose la defensa de la vida como centro, en la forma de concebir el territorio, la defensa de del ecosistema, del agua y de la representación comunitaria, como una alternativa social flexible y diferente des marcándose de las formas tradicionales de representación del estado y enfatizando en la representación campesina en resistencias por otros modelos de mundo: donde la comunidad ve en las organizaciones comunitarias como la de ellos, mejores, transparentes y ecuánimes formas de regir al Estado y las funciones administrativas de los Gobierno, dando significados y prácticas del valor como resistencias con autonomía desde la ley del pueblo, pero sobre todo una herencia intergeneracional para la continuidad de la vida y del buen vivir.</p>
Resistencia	“el problema de la juventud, es que la juventud muy poco,	<ul style="list-style-type: none"> • Políticas neocoloniales 	Según la visión de la comunidad y especialmente

Categorías	Relato de la entrevista	Categorías emergentes	Análisis de las investigadoras
	<p>el que trabaja por las comunidades, la juventud está enfocada a conseguir dinero, porque el gobierno, desafortunadamente nuestros gobiernos no le dan, digamos (...) un aliciente, a los que trabajan por las comunidades”</p>	<ul style="list-style-type: none"> • Indignación 	<p>del entrevistado; se puede apreciar políticas neo coloniales como se debieran brindar según lo descrito en el texto Neo-colonialismo, resistencia, crisis y transformación del Estado de Vargas Hernández (2007) cuando la comunidad afirma que el gobierno no brinda garantías ni estímulos para el desarrollo de trabajos con las comunidades, siendo esto coherente con la crisis de transformación del Estado vrs la presencia de actos de Resistencia de las comunidades oponiéndose al modelo económico de desarrollo y ahora de Desarrollo sostenible.</p>
Resistencia	<p>“es más si es usted es un buen líder y se opone a algo del gobierno lo mandan a pelar, miren todos los líderes comunitarios que han matado, por ejemplo el caso aquí, nosotros nos ponemos contra de las petroleras, podemos ser objetivo militar, eso uno no lo sabe, porque eso puede ocurrir”</p>	<ul style="list-style-type: none"> • Miedo • Dominación 	<p>Se observa miedo e cuanto a comprometer su vida por el desarrollo de acciones con las cuales defienden sus derechos y sus causas comunitarias a su vez presenta una de las formas de dominación utilizadas por el estado</p>
Resistencia	<p>“por ejemplo cuando yo me paro en él me paro hablar en la comunidad por ejemplo</p>	<ul style="list-style-type: none"> • Acción directa no violenta • Reapropiación del 	<p>Se aprecia como por medio de la presentación de razones de vida y colectivas con relación a</p>

Categorías	Relato de la entrevista	Categorías emergentes	Análisis de las investigadoras
	<p>cuando vino el ministro de agricultura que yo me pare y le dije, me dieron la palabra y yo tuve la oportunidad de decir nosotros los campesinos estamos huérfanos del gobierno hace muchos años y yo le pido señor que no sigan importando alimentos porque aquí los producimos, cada vez que usted importa mil toneladas, son mil campesinos pobres y eso no nos va a llevar a ninguna parte, así ahora ya no me descacho porque yo me escachaba, decía hasta misa ya no ya he sido he aprendido que uno tiene que ser muy prudente porque de todas maneras ellos tienen el sartén, el sartén por el mango y tienen el poder y de todas maneras uno sale perdiendo”</p>	<p>territorio</p> <ul style="list-style-type: none"> • Indignación • Primacía de la vida 	<p>la producción de sus labores agrarias, realiza una forma básica y directa de acción no violenta, reapropiándose en dicha oratoria el territorio que se habita, presentando elementos de indignación en su discurso con relación a la primacía de la vida, cuando manifiesta por medio de palabras de indignación las acciones de las políticas agropecuarias actuales</p>
Resistencia	<p>Quien se va a encargar del acueducto. “hay estamos buscando la persona y las personas porque de ahí salen toda la directiva”</p> <p>“me preocupa porque yo ya estoy que me retiro, yo no quiero seguir en eso y hemos hablado con las directivas el problema es dejarle a quién”</p>	<ul style="list-style-type: none"> • Miedo 	<p>Se aprecia miedo en sus palabras en cuanto a poder ver perdido parte del trabajo y la lucha que ha generado durante años en cuanto a la apropiación del territorio</p>
Territorio y	“las tierras para que las venda	<ul style="list-style-type: none"> • Auto organización 	Se aprecia como por medio del

Categorías	Relato de la entrevista	Categorías emergentes	Análisis de las investigadoras
Resistencia	les queda muy difícil porque las escrituras están hechas a nombre de la comunidad de la asociación eso si yo me cuide en eso y dije no esto queda a nombre de la asociación para que las venda debe tener un permiso de la asamblea general pero entonces la gente reclamara su derecho, dirá bueno yo invertí me da mi marrana porque me pertenece una parte”	<ul style="list-style-type: none"> • Acción directa no violenta • Reapropiación del territorio • Solidaridad • Infraestructura • Mercancía • Producto social • Iniciativa humana 	acuerdo, solidaridad, auto organización realizan la compra de terrenos como un acto de resistencia directa y no violenta apropiándose de su territorio y para su defensa no solo en el presente sino también en el futuro. Manifestando el entrevista que dicha decisión se pensando en no brindar el espacio a que el estado con sus instituciones y/o en comodato con empresas privadas, se apropiaran de parte de su territorio y de su bien común al servicio de terceros y del capitalismo, con un alto costo ambiental y de vida, para la comunidad actual y las futuras.
	“la mayor parte fue de la comunidad y la entidad lo que dono fue una parte de la tubería, una parte de la tubería” En el 2do acueducto “la comunidad puso el terreno la servidumbre”	<ul style="list-style-type: none"> • Auto organización • Solidaridad 	En cuanto a la construcción de sus acueductos en el relato ese aprecia que la comunidad siempre ha estado presta a ser solidaria a colaborar y a auto organizarse
Territorio y Resistencia	están organizados como (...) “asociación de amigos de acueducto veredal acueducto del Caney Alto y Caney bajo” “esta fusionando como desde los 60, de los 60 (...) la única variación es que él hay un acueducto más”	<ul style="list-style-type: none"> • Auto legislación • Auto organización • Infraestructura • Mercancía • Producto social • Iniciativa humana 	De igual forma al estar consolidados como una asociación legalmente constituida y con estructura administrativa y trabajo solidario se aprecia su capacidad de auto organización y de auto legislación por medio de la

Categorías	Relato de la entrevista	Categorías emergentes	Análisis de las investigadoras
	<p>“ha ya si, cámara de comercio, concesión de aguas y horita la Dian, (...) [en el] 2004</p> <p>“(..) se hizo una reforma a los estatutos también y va a tocar hacerles otra reforma”, le hicieron reformas a los estatutos?, “si, sí, eso fue más o menos en el 2004, 2006, 2006”</p> <p>Las acciones que ustedes han realizado para esa protección ha sido: la compra del terreno, “si, si,” el digamos blindarse a nivel jurídico, si, ajustándose a la norma como “si, si,”(.....)</p> <p>“si, si, le toca a uno volverse abogado que tristeza”</p>		<p>asociación, al igual la renovación que han realizado de sus estatutos y su ajuste a todo lo que les han solicitado para poder funcionar y seguir con sus acciones de resistencia y apropiación del territorio</p>
Territorio y Resistencia	<p>Qué proyectos posee la comunidad de la vereda con relación al uso, a futuro “compra de tierras y de lo posible de pronto traer otro chorrillo de agua, porque se nos está criando él” [haciendo referencia a la comunidad que requiere el servicio por llegada de nuevos pobladores]</p>	<ul style="list-style-type: none"> • Nuevos modos de vida • Infraestructura • Mercancía • Producto social • Iniciativa humana 	<p>Se aprecia con su proyección a futuro la continuidad en el desarrollo de las acciones directas y no violentas junto con su capacidad de auto organización auto legislación y la generación de nuevos modos de vida</p>
Resistencia	<p>“a 10 años la comunidad tiene que fortalecerse más y tener una directiva muy correcta y con visión de cómo manejar mejor el acueducto, como son</p>	<ul style="list-style-type: none"> • Poder de los frágiles • Poder colectivo 	<p>En todo el relato se aprecia la conciencia que poseen de comunidad y de los riesgos que pueden atentar contra sus esfuerzos de resistencia y de</p>

Categorías	Relato de la entrevista	Categorías emergentes	Análisis de las investigadoras
	<p>las visiones ya le toca empezar a ponerle unas digámosle unos peldaños unas trabas a quien va a entrar porque con el tiempo mucha aglomeración de la gente va a quedar más escasa el agua, entonces el agua ya no va hacer las 24 horas si no va hacer por circuitos que dos horas para tal lado, otras dos horas para otro lado y otras dos horas para otro lado, por eso fue una de las cosas que yo pase en el informe del POT solicitando 2500 mts cuadrados y no más para evitar ese aglomera miento de la gente y evitar la cuestión de problemas familiares por estrategias de salubridad, yo lo pase más por estrategias de salubridad y por la cuestión del agua porque uno ve que todos los días abre un chorrillo, un chorrillo, ahora con el tiempo, la asociación tiene que proveerse de suministrar agua potable, no sé cómo lo ira hacer y poner micro medidores sea que el ganado toe agua potable o que no tome agua potable pero toca colocar micro medidores,</p>		<p>apropiación del territorio, demostrando en el discurso su poder como presuntos frágiles y al mismo tiempo el descubrimiento y uso del poder colectivo, con el cual han hecho posible los logros que poseen hoy en día y que les brinda las bases para el logro de metas a futuro en cuanto a la continuidad de la defensa de su territorio</p>

Categorías	Relato de la entrevista	Categorías emergentes	Análisis de las investigadoras
	<p>porque eso se los va a exigir el gobierno, eso se lo van a exigir las entidades públicas y las entidades privadas y sobre todo los grandes capitalista a apretarlos para que si no cumple expropiarles el acueducto. Es que eso es lo que va a pasar”</p>		
Resistencia	<p>“si, si. Pero aquí va haber una gran dificultad para las entidades privadas los terrenos, porque hay, hay un amarre duro, los terrenos, los terrenos son de la comunidad y la comunidad dice no se los vendemos le cobramos la servidumbre, también viene el otro tema para hablar, entonces hay va ave un revolcón feo no sé qué vaya a pasar pero la comunidad tiene que pensar, claro que la gente no piensa, la mayor parte de la gente no piensa si no en por eso los europeos nos llama a nosotros que nosotros pensamos con el estómago no pensamos con la cabeza”</p>	<ul style="list-style-type: none"> • Poder de los frágiles • Poder colectivo 	<p>En todo el relato se aprecia la conciencia que poseen de comunidad y de los riesgos que pueden atentar contra sus esfuerzos de resistencia y de apropiación del territorio, demostrando en el discurso su poder como presuntos frágiles y al mismo tiempo el descubrimiento y uso del poder colectivo, con el cual han hecho posible los logros que poseen hoy en día y que les brinda las bases para el logro de metas a futuro en cuanto a la continuidad de la defensa de su territorio</p>
Resistencia	<p>Es más vender agua en bloque (.....) Agua en bloque es yo le vendo a usted tantos litros diarios durante tanto tiempo, (.....) Una concesión, pero para eso deben hablar</p>	<ul style="list-style-type: none"> • Poder de los frágiles • Poder colectivo 	<p>En el relato el entrevistado manifiesta una de las tantas formas de dominación traducido en la presencia de la institucionalidad estatal respaldada por la normatividad</p>

Categorías	Relato de la entrevista	Categorías emergentes	Análisis de las investigadoras
	<p>con las entidades que manejan el tema, [haciendo referencia a que se entiende por la venta de agua en bloque a realizar por parte de la asociación a la alcaldía en convenio con la corporación ambiental] Cormacarena sobre todo para que le den el visto bueno de vender agua en bloque, entonces hay ya entra la Dian porque ya entra usted a usufructuar una sociedad sin ánimo de lucro no puede usufructuar dineros, bueno para que va a crear los dineros, cuánta agua está vendiendo, cuánto dinero recauda, entonces paga aquí, eso son los fenómenos que van a presentar.</p>		<p>de impuestos y la dinámica capitalista en el usufructo de los bienes comunes.</p>
<p>Acueducto como bien común</p>	<p>Ahora el gobierno no nos da nada, nos exige con solo normas y leyes, pero nunca nos da nada. Lo que dice la constitución política de Colombia "Que el gobierno tiene la obligación de potabilizar el agua" eso nunca se cumple, nos toca a nosotros y a la gente de nuestro bolsillo, hacemos una reunión y cada uno se pone de acuerdo para aportar aquello y lo otro, pero el</p>	<ul style="list-style-type: none"> • Exclusión de los ciudadanos • Bienes comunes cuyo derecho es gubernamental • Negación de derechos constitucionales • Fragilidad Institucional 	<p>En cuanto a lo relacionado a las manifestaciones de lo común y lo comunitario, podemos citar a David Bollier, ejemplos de lo comunal, donde la participación social y ciudadana que se manifiesta en torno al inconformismo por las prácticas de detrimento de los bienes comunes y en nuestro caso de investigación en la vereda Caney alto, se refleja la incapacidad del gobierno de cumplir con el deber</p>

Categorías	Relato de la entrevista	Categorías emergentes	Análisis de las investigadoras
	<p>gobierno nunca. La alcaldía nunca nos ha hecho una reunión donde nos pregunten “Que necesitan, La gobernación menos, Cormacarena menos” a EDESA (Empresa de servicios públicos del departamento del Meta) si le he tenido que pasar unos oficios porque ese acueducto (de los pueblos: Restrepo y Cumaral), tiene muchos problemas, pero tampoco se pronuncian.</p>		<p>constitucional de proveer agua de calidad a los pobladores, y su exclusión de este servicio vital; ante esta situación, estos importantes actores sociales han escalado sus voces de protesta en todos los niveles incluso a nivel político, en torno de la conservación y protección del acueducto comunitario, reflejando lo comunitario en las acciones de empoderamiento por la defensa de los bienes comunes ante la inoperancia del estado, muestra el argumento de la importancia de los recursos prioritarios en la vida del poblador, fortaleciendo la causa común que defiende, en este sentido citamos a (Bollier ,2016...</p>
Territorio y Acueducto como bien común	<p>El ganado lo llevaban al río a tomar agua, casi todas las casas de las fincas estaban a la orilla del río, pues en toda esa vereda siempre ha habido grandes fincas y toda la vereda casi siempre ha tenido buen agua, recuerdo que mi abuela era dueña de casi toda la vereda Santa Helena y tenía un maná al pie de la casa muy bueno, donde fluía el agua, entonces todos sacábamos el agua de ahí,</p>	<ul style="list-style-type: none"> • Bienes comunes • Neoliberalismo • Uso colectivo • Bio política • Lo Común • Nueva forma de pensar de la comunidad • Vida y territorio • Iniciativa humana • Producto social • Mercancía • Heterogeneidad • Dinámico 	<p>Tomaremos con punto de partida el bien común como aquellos procesos y recursos que no funcionan bajo la lógica de desposesión, expropiación y configuración, mediante las cuales el neoliberalismo radicaliza al propio capitalismo, y que cumple ciertas características como son el uso colectivo, no pueden ser gestionados individualmente, y no pueden ser propiedad privada. “Los commons”</p>

Categorías	Relato de la entrevista	Categorías emergentes	Análisis de las investigadoras
	<p>también me acuerdo que había una señora Guadalupe Herrera, ella era “Guayatuna – De un pueblo de Cundinamarca”... era una viejita de esas templadas. Entonces cuando se le propuso la idea de construir la obra, de hacer la bocatoma del acueducto veredal, entonces dijo: <i>“pero a quién se le viene esa idea de meter el río por dentro de un tubo?”</i>, entonces ella no prestó los trabajos, ni se afilió, pero si más adelante le tocó comprar el derecho, “cuando ya el río iba por entre un tubo. Jejejejeje”.</p> <p>No, no, haber.... “ya empezaron a ver – la gente... que era bueno que el río fuera por el tubo. Jejejeje”, entonces todo aquel que necesitaba el agua, aportaba o pagaba el derecho o iba a trabajar o pagaba jornales...“Como mi abuela tenía como 70 años, ella no fue a trabajar, pero entonces ella pagó aproximadamente 80 jornales y así obtuvo el derecho al agua dentro del proyecto”. Si mal no recuerdo</p>		<p>determina los bienes que pueden ser utilizados por los miembros de la comunidad en general, y la forma como el hombre asume su cuidado y su apropiación con el fin de preservar la vida y con ella al medio ambiente, o la Bio política,</p> <p>En el caso de nuestro estudio la manifestación de lo común se ve plasmado en el territorio mismo, en el agua, y en la creación del acueducto, como bien común, en la confluencia de vida y la manera cómo se arraigaron los grupos humanos mediante procesos de cultura y economía, especial el medio ambiente constituye el elemento alrededor del cual se genera una lucha por protegerla, siendo considerada el bien común por excelencia, en elemento de todos, que garantiza la vida en el territorio</p>

Categorías	Relato de la entrevista	Categorías emergentes	Análisis de las investigadoras
	que en ese entonces costaba aproximadamente \$100.000.		
Territorio y Acueducto como bien común	“la idea es que eso siga preservándose y que ojala compren más terreno con eso se fortalece más el acueducto”	<ul style="list-style-type: none"> • El ser y el tener • Poder privado • Adquisición cuantitativa • Iniciativa humana • Producto social • Mercancía • Heterogeneidad • Dinámico 	Se aprecia que en la defensa de los comunes como alternativa de resistencia no violenta con el acto de la compra de terrenos comprendieron el poder de lo privado, su capacidad para la adquisición cuantitativa ampliando ese poder privado que poseen siendo dueños de os terrenos y el sentido o comprensión de lo que significa ser y tener como comunidad
Acueducto como bien común	los hijos no le ponen el interés, “no ya hay, mire que hay muchachos que si a ellos lo que no les gusta es manejar, pero ellos si ya le dicen a uno, huy si el agua, si mire el agua,(...) acá se logró la conciencia” [Hace referencia a si la administración de la asociación en un eventual retiro del actual presidente si los hijos o los jóvenes de la zona se harían cargo de ella y cuál es el grado de conciencia que ellos poseen sobre el cuidado del medio ambiente y del agua]	<ul style="list-style-type: none"> • La propiedad común 	En el relato se aprecia que junto con su lucha han logrado la generación de conciencia en las nuevas generaciones residentes en la vereda generándoles la conciencia de la propiedad de lo común y la de ello y de la defensa de lo mismo
Acueducto como bien común	Natalia, “si, si, ella es ambientalista pero ella trabaja con” ... [Hace referencia a la	<ul style="list-style-type: none"> • El ser y el tener • La propiedad común 	Aprecian que la lucha ha sido anudada con personas que por naturaleza reconocen el ser y el

Categorías	Relato de la entrevista	Categorías emergentes	Análisis de las investigadoras
	relación y trabajo de la señora Natalia quien participó en un proyecto ambiental relacionado con el manejo de agua en el sector]		tener por medio de la concepción de la vida por medio del cuidado de un bien común.
Acueducto como bien común	“hay si le toca a la asociación tener su fortaleza y decir NO, tómela más abajo, más arriba no los podemos dejar tomar”.	<ul style="list-style-type: none"> • La propiedad común 	Se aprecia como a través de la defensa de lo común y del territorio deben estar preparados para posibles conflictos futuros con la administración pública
Territorio y Acueducto como bien común	“así como va el país a futuro uno que se puede presentar como le digo, de parte del gobierno la de la expropiación, porque es que el problema del agua es el gran negocio del mundo, entonces los gobiernos en estos momentos, los gobiernos de derecha están buscando como engrosar esos capitales y tener a la gente uno de esos factores es el agua, si usted tiene a la gente bajo el peso del agua los puede dominar, mientras tanto no, porque la gente tiene lo vital el agua, entonces cuando una compañía, una entidad privada de mucho poder económico se hace al acceso del agua puede dominar a la comunidad se dice no, el agua vale tanto	<ul style="list-style-type: none"> • La propiedad privada y el estado • Sistemas de recursos naturales • Sustentabilidad • Iniciativa humana • Producto social • Mercancía • Heterogeneidad • Dinámico 	Se aprecia una conciencia de las lógicas de poder estatal y de la importancia entre la propiedad privada y el estado ante lo cual deben estar preparados y es lo que hicieron desde el momento que realizaron la compra de sus terrenos y el ajustarse a toda norma y solicitud de tipo jurídico que se les exige para continuar en funcionamiento de su asociación

Categorías	Relato de la entrevista	Categorías emergentes	Análisis de las investigadoras
	<p>usted que dice, que puede hacer? Y si no no. Entonces hay dos cosas o la gente se le revela o asume lo que el ente le dice, lo que está pasando en muchos países, pues el caso de México con Coca cola, se adueñaron de los acuíferos y es solamente para su empresa, a la gente no le da agua, esa es una de las partes que yo he visto a futuro y por eso he tratado de blindar el acueducto donde tenga sus terrenos con sus vertientes para que no tengan problemas”</p>		
Acueducto como bien común	<p>Nosotros [la comunidad Caney Alto] nos vemos perjudicados es con este acueducto es porque el casco urbanos se absorbe el 90% del río [el de Aguaviva]</p>	<ul style="list-style-type: none"> • Crisis social ambiental, • Conciencia de lo común. 	<p>Como puede observarse, la comunidad de Caney Alto está siendo afectada por la empresa privada Aguaviva, que en representación del Municipio de Restrepo, provee a los usuarios de Restrepo el bien común como lo es el agua; afectando directamente el acueducto veredal Caney Alto, pues en esta vereda el uso del agua no solo es para los seres humanos, sino también para la ganadería, la flora, la pesca, el turismo y los cultivos de frutas; siendo necesaria la implementación de una estrategia para crear conciencia</p>

Categorías	Relato de la entrevista	Categorías emergentes	Análisis de las investigadoras
			colectiva de la comunidad para la protección y defensa del el agua y del acueducto veredal.
Acueducto como bien común	Para mí [Numael] el agua es el todo, es la vida, es la prosperidad, es el camino de todo, sin agua usted no es nada, usted puede tener todo el dineros del mundo, sin agua usted está perdido.	<ul style="list-style-type: none"> • Ciudadanos con motivaciones sociales y comunitarias, • Desarrollo sustentable 	<p>En la expresión “sin agua usted está perdido”, se entiende que el señor Numael, es muy consciente y racional, pues se puede pensar que es una forma motivacional para que las personas, y ojala el mundo, entiendan que sin agua no somos nada, no hay vida...</p> <p>Es así, que el agua se debe defender, proteger de la contaminación ambiental, de prácticas extractivitas de los recursos mineros por parte de las multinacionales.</p>

Entrevista Docente Institución Educativa Vereda Caney Alto y Bajo

Categorías	Relato de la entrevista	Categorías emergentes	Análisis de las investigadoras
Territorio	<p>Constitución de la vereda Caney Alto:</p> <p>“Hay son 4 familias grandes, están los Contreras que son tal vez los, que más se conocen allá, está la familia Díaz que ya hacen parte de Caney Alto, de la parte más alta de allá de la cordillera que son las familias como más</p>	<p>Dinámica</p> <p>Producto social</p>	Se denota en estos apartes elementos de territorio donde se aprecia la presencia a través del tiempo de familias que se han consolidado en la zona generando ellos dinámicas del cuidado del territorio de generación en generación, con presencia de producto social

Categorías	Relato de la entrevista	Categorías emergentes	Análisis de las investigadoras
	significativas”		
Territorio	<p>Ubicación del acueducto y propietario</p> <p>“El acueducto arranca desde Marayal prácticamente, es el Marayal donde se hace la captación del agua a través de la quebrada y los tanques de almacenamiento están en la vereda Caney Alto, el dueño es de la asociación?. Eso es del municipio, el predio tal de eso, creo es del municipio”</p>	<p>Infraestructura</p> <p>Iniciativa humana</p> <p>Producto social</p>	<p>Se aprecia como las raíces de las familias que iniciaron con el poblamiento de la zona muestra la apropiación y estrategias del uso del territorio e inicios del aprovechamiento de la estructura del mismo con iniciativa humana para el logro de sus objetivos y la generación de producto social</p>
Territorio	<p>Momentos más importantes de la vereda</p> <p>“Umm, como explicarle acá, resulta que es que Caney Alto fue la 1ra vereda de pronto en donde se vino a implementar el turismo como tal dentro del municipio, entonces hay se iniciaron muchos balnearios y pues el agua venia transformada desde hay desde la vereda no, eee aparte, ee Restrepo también tuvo, tuvo inconvenientes porque hubo mucha parte de tala de los árboles y pues ahoritica ya concientizándose de la importancia, se ha empezado a recuperar toda la parte de la cuenca, entonces</p>	<p>Infraestructura</p> <p>Heterogeneidad</p> <p>Dinámica</p> <p>Producto social</p>	<p>Se aprecia como el territorio se va configurando en espacio de solvencia económica a través de la creación de zonas turísticas la cual impacta en el uso y la necesidad del uso del agua, pero al tiempo en el mal uso del territorio.</p>

Categorías	Relato de la entrevista	Categorías emergentes	Análisis de las investigadoras
	eso tal vez ha sido lo más relevante, la conservación y tener el agua también para la parte turística, es lo que más”		
Territorio	<p>Mayores dificultades que ha enfrentado la comunidad</p> <p>“Pues yo sé que el año pasado, venían hacer sismica pero la gente no dejo”</p> <p>Dificultades en cuanto al uso y cuidado del agua</p> <p>“Umm, resulta que hacia arriba de Caney Alto, eee por ser el agua tan pura y cristalina en ese mismo sentido, mucha gente va allá hacer su sancocho de olla o sencillamente a pasear y han dejado muchos residuos hay, tanto así que con los jóvenes a través de la escuela se ha manejado el proyecto del cuido del Caney para a sí mismo ir recolectando la basura con los mismos estudiantes, aunque no es un deber para los estudiantes lo miramos como una iniciativa pedagógica”</p>	<p>Infraestructura</p> <p>Heterogeneidad</p> <p>Dinámica</p>	<p>Se aprecia como las dinámicas del ser humano hace en ocasiones el inadecuado uso del territorio por parte de visitantes del sector afectando a sus residentes permanente; y a su vez en cuanto a la institución educativa siente la obligación de aportar en el cuidado del territorio por medio de la enseñanza de los estudiantes al cuidado de la misma aportando con actos de recolección de los residuos dejados por los visitantes y de esa forma apropiando a las nuevas generaciones de su entrono</p>
Bienes comunes	Abastecimiento de agua en los inicios de la vereda	<p>Uso colectivo</p> <p>El ser y el tener</p> <p>La propiedad común</p>	Se aprecia como la comunidad da inicio al uso del agua como un bien común y como

Categorías	Relato de la entrevista	Categorías emergentes	Análisis de las investigadoras
	<p>“Tengo en tendido no, que ellos igual con mangueras hacían tanques de captación y a través de mangueras por gravedad desde la parte alta llevaban su agua a la casa, algunos similar, pero ya como de manera muy privada cada quien asumía eso, hasta que entonces se organizaron y desde allí se toman el agua no solamente para Caney Alto sino para varias veredas, incluso don Urael, que hace parte del acueducto y don Santos Peralta que si no estoy mal todavía es el presidente de ese acueducto, ellos toman el agua de ahí”</p>	<p>Lo Común Sistemas de recursos naturales Sustentabilidad Ciudadanos con motivaciones sociales y comunitarias</p>	<p>posteriormente inician procesos de organización para aun uso adecuado de dicho bien común</p>
Bienes comunes	<p>Funcionamiento del acueducto, servicio y cuidado</p> <p>“Ellos tienen es una junta, ellos están organizados a través de junta y a los usuarios les cobran una cuota, una cuota mensual, una cuota moderada y a algunas escuelas ellos dan, dan agua”</p>	<p>Uso colectivo El ser y el tener La propiedad común Lo Común El ser y el tener Sistemas de recursos naturales Sustentabilidad Ciudadanos con motivaciones sociales y comunitarias</p>	<p>Se aprecia como la organización de la comunidad les proporcionó formas de un adecuado uso del bien común y su mejor forma de aprovechamiento pero al tiempo de cuidado y preservación para generaciones futuras</p>
Resistencia	<p>Como han enfrentado las dificultades, la defensa y el cuidado del agua y del acueducto</p>	<p>Tejido social Empoderamiento Defensa de lo común Acción directa no violenta</p>	<p>Como la comunidad por medio de su participación en proyectos en torno al conocimiento, cuidado y preservación del bien común ha participado en ellas</p>

Categorías	Relato de la entrevista	Categorías emergentes	Análisis de las investigadoras
	<p>“Aquí ha habido varios organismos, aquí por ejemplo parque nacionales, la misma alcaldía con medio ambiente, eee Cormacarena, la misma junta, ellos han venido sensibilizando y en las tardes han venido a trabajar también con los muchachos internos; algunas veces con la misma comunidad otras veces con los mismos estudiantes y Rancho Camaná que es una reserva natural, ellos también ha tenido procesos pedagógicos, Natalia de Hecho pues trabajo también con parques nacionales y ella ha tenido un grupo de estudiantes, de padres de familia, de comunidad que se llama herederos del Planeta y eso lo ha manejados con a partir de lo de Rancho Camaná”</p>	<p>Reapropiación del territorio</p>	<p>apropiándose aún más no solo de su territorio sino también del bien común y manifestándose por medio de la educación del entorno un acto de resistencia el cual utilizan más adelante y se convierte en una herramienta de defensa a las amenazas futuras en cuanto al deseo de apropiación del líquido por parte de entes gubernamentales y7o empresas privadas para la extracción de recursos naturales con uso de otro recursos naturales no renovables como el agua</p>

Categorías	Relato de la entrevista	Categorías emergentes	Análisis de las investigadoras
Resistencia	<p>Toma de decisiones frente al manejo del acueducto</p> <p>“Creo que es la junta, si porque como eso, el acueducto es de todas las veredas del municipio de Restrepo de ahí se capta agua para Caney Medio, para Caney Bajo para fincas de Guacavia, para la escuela de San Juan Bosco, entonces eso es general”</p>	<p>Capacidad creativa de la gente</p> <p>potencia afirmativa de la vida</p> <p>Tejido social</p> <p>Empoderamiento</p> <p>Defensa de lo común</p> <p>Acción directa no violenta</p> <p>Reapropiación del territorio</p> <p>Primacía de la vida</p> <p>Auto organización</p>	<p>Se denota como por emdio de la constitución del acueducto y por ende de la Asociación de amigos del acueducto de Caney Alto hacen la defensa del bien común y de su territorio al servicio de la misma comunidad que se organizó para su defensa y cuidado</p>
Resistencia	<p>Se ha visto amenazado el acueducto en un momento</p> <p>“Eee, la empresa creo, que el municipio quería hacerse cargo, pero los mismos beneficiarios del acueducto no han dejado, ellos han conseguido incluso recursos para ir mejorando, las mangueras ya han venido creciendo su diámetro para abastecer de más cantidades cúbicas de agua, pero conseguidas por ellos mismos”</p>	<p>Capacidad creativa de la gente</p> <p>Empoderamiento</p> <p>Defensa de lo común</p> <p>Acción directa no violenta</p> <p>Auto organización</p>	<p>Se aprecia como por medio de la utilización de estrategias de mejoras en el servicio y estructura dela acueducto no han dado espacio a la presencia de posible necesidad de intervención de entes gubernamentales por el inadecuado uso del agua y del servicio que se presta en la vereda canalizando quejas y reclamos por el servicio</p>
Resistencia	<p>Acto significativo y logro en cuanto al uso, defensa y cuidado del agua y del acueducto</p> <p>“El logro más significativo, 1ro</p>	<p>Capacidad creativa de la gente</p> <p>potencia afirmativa de la vida</p> <p>rehacer convivencia</p> <p>Tejido social</p>	<p>La organización y el trabajo en pro de un objetivo en común ha generado en la comunidad el sostenimiento de la defensa y uso del bien común y por ende de territorio que habitan y del</p>

Categorías	Relato de la entrevista	Categorías emergentes	Análisis de las investigadoras
	porque hay se unieron muchas veredas, sí, hay, hay 4 o 5 veredas tal vez que se han abastecido de este servicio y pues en la misma junta pues todas las veredas intervienen hay y haber tenido esa iniciativa y ese es el mayor logro para poder abastecerse de agua y a partir de ese mismo momento de poder conservar la parte alta y empezar hacer procesos de conservación del agua con siembras”	Empoderamiento Defensa de lo común Acción directa no violenta Reapropiación del territorio Primacía de la vida Auto organización Solidaridad	cual subsisten, ahondando esfuerzos de unificación y protección colectiva y trabajo en equipo en momentos de crisis.

Entrevista Usuario y Fontanero del acueducto Vereda Caney Alto y Bajo

Categorías	Relato de la entrevista	Categorías emergentes	Análisis de las investigadoras
Territorio	Constitución de la vereda Caney Alto. “Según mis abuelos, ellos llegaron como colonos, tomaron posesión y luego siguieron trabajando la tierra a pico y pala, talando los árboles y haciendo la finca, luego junto a otros se fue construyendo la vereda y así”	Iniciativa humana Heterogeneidad Dinámica	Se aprecia como la forma de poblamiento de la zona, genera raíces solidas de permanencia y sentido de pertenencia por el sector, siendo heredado por generación no solo por terreno sino por tradiciones y cuidado del medio que habitan.
Territorio y Resistencia	Ubicación, adquisición, tiempo y propiedad del acueducto	Infraestructura Iniciativa humana	Se aprecia una forma de resistencia manifiesta en la

Categorías	Relato de la entrevista	Categorías emergentes	Análisis de las investigadoras
	<p>“En la vereda Caney Alto. El dueño es la asociación de usuarios”.</p> <p>“Se compró el terreno, donde se construyeron los tanques del acueducto”</p> <p>“hace más o menos 20 años, pero el acueducto tiene ya de hecho como 40 años”</p>	<p>Heterogeneidad</p> <p>Dinámica</p> <p>Producto social</p>	<p>compra de los terrenos y administración de los mismos por parte de la comunidad en defensa de su territorio y apropiación del mismo</p>
Territorio	<p>Logros más importantes obtenidos con respecto de la construcción del acueducto</p> <p>“Sobre la construcción del acueducto... ha sido que se ha hecho con la unión y el trabajo de la comunidad”.</p>	<p>Infraestructura</p> <p>Iniciativa humana</p> <p>Dinámica</p> <p>Producto social</p>	<p>Se evidencia nuevamente la unión comunitaria, el traba en quipo y la organización de la comunidad en pro de la defensa del territorio, apropiación y compromiso con el mismo</p>
Territorio y Resistencia	<p>Momentos mayor dificultad en la defensa del territorio</p> <p>“Por lo que decían que de pronto el gobierno se podía adueñar del acueducto y entonces fue que después de una junta se acordó comprar la propiedad”</p>	<p>Infraestructura</p> <p>Iniciativa humana</p> <p>Heterogeneidad</p> <p>Dinámica</p> <p>Producto social</p> <p>Acción directa no violenta</p>	<p>Nuevamente se evidencia formas de resistencia consistentes en la apropiación del territorio, defensa y protección del mismo en custodia de los residentes del sector y con una estrategia de apropiación jurídica del terreno por medio de la adquisición de propiedad jurídica</p>
Bienes comunes	<p>Abastecimiento del agua antes del acueducto</p> <p>“Por canales o acequias, todavía existen, pero inicialmente se comenzó fue así... por canales y acequias que pasaban por los potreros de las fincas”.</p>	<p>Uso colectivo</p> <p>El ser y el tener</p> <p>La propiedad común</p> <p>Lo Común</p> <p>Sistemas de recursos naturales</p> <p>Sustentabilidad</p> <p>Ciudadanos con motivaciones sociales</p>	<p>Se aprecia la creatividad de la comunidad en sus inicios para el uso del bien común, de forma armonios, rudimentaria pero en concordancia con el cuidado del medio ambiente llevados por una necesidad básica de subsistencia</p>

Categorías	Relato de la entrevista	Categorías emergentes	Análisis de las investigadoras
	<p>“Muchas veces se iba al río a traer agua en recipientes, era relativamente cerca, pero a medida que fue creciendo la vereda, se fue haciendo más lejos y difícil”</p>	<p>y comunitarias</p>	
<p>Bienes comunes</p>	<p>Idea inicial de construcción del acueducto</p> <p>“Pues al ver la necesidad y la dificultad, se fueron dando cuenta que hacía falta construir un acueducto que surtiera las veredas y los antiguos habitantes fueron los primeros en pensar en la necesidad y creo que la primera parte del acueducto lo hicieron a través de una empresa llamada “Ponam”, la cual lo construyó y luego fueron pagando con jornales. Cada usuario debía pagar por su derecho más o menos 30 jornales y así fue como comenzó”.</p>	<p>Uso colectivo El ser y el tener La propiedad común Lo Común Ciudadanos con motivaciones sociales y comunitarias</p>	<p>Se evidencia la necesidad de realizar estrategias que mejorara el uso del bien común, al beneficio de cada familia pero al tiempo en búsqueda de un beneficio colectivo</p>
<p>Bienes comunes</p>	<p>Funcionamiento del acueducto en cuanto al uso y cuidado del agua</p> <p>“Son en este momento como 300 usuarios y se cuenta con estatutos para el uso y cuidado del agua. La tarifa de ahora (Julio de 2.018) son \$15mil para todos, sin medida de consumo”.</p>	<p>Sustentabilidad Ciudadanos con motivaciones sociales y comunitarias</p>	<p>Se evidencia con claridad la necesidad de organizarse para una adecuada administración del bien común que propenda por un beneficio colectivo y al tiempo mecanismos de sostenimiento y control en el adecuado uso, sostenimiento y mantenimiento del bien común.</p>
<p>Resistencia</p>	<p>Conformación de la comunidad y del acueducto</p> <p>“La comunidad está</p>	<p>Capacidad creativa de la gente potencia afirmativa de la vida</p>	<p>Se evidencia como su estructura organizativa se subdivide y no se centraliza en unidos pocos sino que al</p>

Categorías	Relato de la entrevista	Categorías emergentes	Análisis de las investigadoras
	conformada por los habitantes de las veredas, las cuales tienen su junta de acción comunal y respecto del acueducto.... tiene una junta administradora, con su presidente, vicepresidente, secretaria y tesorera, registrada con todo lo de ley, de la cual todos somos socios”	Empoderamiento Defensa de lo común	contrario se organizan de formas que se pueden apoyar y participan de forma independiente y colectiva en las acciones referentes a la realización de un acción de resistencia en pro del cuidado del bien común y de su territorio
Resistencia	Problemática sobre el uso y cuidado del agua “La principal es la tala de árboles ha influido mucho, cuando crece el río baja con mucho barro y contaminación”	Defensa de lo común Acción directa no violenta Reapropiación del territorio Primacía de la vida	Realizan la detección de actos inapropiados generados por algunos integrantes de la comunidad que amenaza el cuidado que están generando del territorio y del bien común, ocasionando daños a toda la comunidad que allí habita no solo para generaciones presentes sino para la futuras.
Resistencia	Dificultades en la construcción del acueducto “Pues a veces se presenta en el verano un poco de dificultad, porque la empresa de “Agua Viva” coge el agua más arriba, entonces quiere llevársela toda y nos deja menos cantidad, entonces sí, en verano es una lucha por el agua”. “Las petroleras en alguna época trataron de entrar a hacer exploración, pero la comunidad se opuso”.	Capacidad creativa de la gente potencia afirmativa de la vida Primacía de la vida Auto organización Acción directa no violenta Defensa de lo común	A parte de la detección de dificultades generadas por integrantes de la misma comunidad realizan la detección de dificultades generadas por terceros que amenazan la existencia de lo que tanto han cuidado y por lo que tanto han luchado, generando con ello la creación de acciones no violentas en protección de su territorio y por ende del bien común, haciéndose respetar el trabajo llevado a cabo y su bien

Categorías	Relato de la entrevista	Categorías emergentes	Análisis de las investigadoras
	<p>“Las petroleras son fuertes y están respaldadas por el gobierno. Después de que el “ANLA” dé el permiso se meten porque se meten, aquí nos tocó ponernos en contra de la entrada y recolectar firmas y hacer varias cosas, pero se logró la no exploración en las veredas”</p>		<p>máspreciado con unificación comunitaria en pro del mismo objetivo</p>
Resistencia	<p>Toma las decisiones en cuanto al acueducto</p> <p>“Anualmente se hace una reunión y de ahí salen las ideas y sobre las decisiones importantes como compras, o si hay que aportar una cuota extra u otras cosas, entonces se somete a votación”</p>	<p>Capacidad creativa de la gente</p> <p>potencia afirmativa de la vida</p> <p>Empoderamiento</p> <p>Defensa de lo común</p> <p>Reapropiación del territorio</p> <p>Auto organización</p> <p>Solidaridad</p>	<p>Se evidencia las diferentes formas organizadas para el diseño y toma de decisiones en momentos de crisis tanto internas como externan dadas por la dinámica de organización que gura entorno del acueducto veredal</p>
Resistencia	<p>Amenazas del acueducto en expropiación, multas u otra decisión contraria de los entes gubernamentales por normas</p> <p>“No, básicamente se tiene todo lo de ley pago y se cumple con lo reglamentario, nunca han tratado de quitarnos el dominio del acueducto, ni nos han amenazado”</p>	<p>Empoderamiento</p> <p>Defensa de lo común</p> <p>Acción directa no violenta</p> <p>Reapropiación del territorio</p> <p>Auto organización</p> <p>Solidaridad</p>	<p>Se ha ideado la forma de ajustarse a las normas gubernamentales como forma de protección y defensa del trabajo que han venido desarrollando sin brindar espacio u oportunidad e intervención estatal por ausencia o negligencia en el uso de las normas y de las solitudes estatales que estará siempre pendiente de espacio para intervenir al favor del estado y de la industria</p>
Resistencia	Logros del acueducto	Capacidad creativa de la gente	Se aprecia las diferentes estrategias que se han idea

Categorías	Relato de la entrevista	Categorías emergentes	Análisis de las investigadoras
	“La conservación y el sostenimiento ha sido lo más importante, porque no es fácil, pero se ha logrado	potencia afirmativa de la vida Tejido social Empoderamiento Defensa de lo común Reapropiación del territorio	para sostenerse en el tiempo con el uso de organización trabajo en equipo y desarrollo comunitario

Entrevista

Tesorera Junta de Acción Comunal Vereda Caney Alto

Categorías	Relato de la entrevista	Categorías emergentes	Análisis de las investigadoras
Territorio	Constitución de la vereda Caney Alto. “Inicialmente eran lotes baldíos, la gente fue colonizando y el Incoder los fue adjudicando porque esto era montaña”	Infraestructura Iniciativa humana Heterogeneidad Dinámica	Se aprecia las formas de habitabilidad y posterior propiedad del territorio a nivel jurídico, apropiándose del territorio y de su convivir en el proyectándose a futuro en este
Territorio	Ubicación, adquisición, tiempo y propiedad del acueducto “En la cabecera municipal, están dos, acueductos, el acueducto Marayal y el acueducto del Caney, el más antiguo de captación de agua es el del acueducto Caney. El agua del río Caney se toma del río Caney nadie es propietario de la parte del río. Lo que es Marayal lo compro la junta, toda la asociación, se compraron unos terrenos en	Infraestructura Iniciativa humana Heterogeneidad Dinámica	Se aprecia la coexistencia de dos comunidad que giran en torno al uso de bien común y del cuidado del mismo y la estrategia ideada para asegurar la perpetuación de la propiedad de su territorio y no dar espacio a invasores estatales que desearía apropiarse del territorio y por ende de todo lo que lo habita y le subsiste

Categorías	Relato de la entrevista	Categorías emergentes	Análisis de las investigadoras
	la parte alta de Marayal, gracias a la compra de esos terrenos Edesa adjudico el contrato para crear ese acueducto.”		
Territorio	<p>Momentos más importantes obtenidos con respecto de la construcción del acueducto</p> <p>“En torno al agua, en verano porque se escasea. Importantes pues cuando la asociación se inició con 20 usuarios, una parte importante fue el hecho haber traído el agua del rio, otro logro fue haber comprado esos terrenos, otro logro que el departamento hubiera adjudicado el proyecto de la construcción del otro acueducto el alterno, mucha comunidad se ha visto beneficiada. Aunque hay fallas”</p>	<p>Infraestructura</p> <p>Iniciativa humana</p> <p>Heterogeneidad</p> <p>Dinámica</p>	<p>Se visualiza el uso y apropiación de su ecosistema, en torno a una necesidad pero acogiéndose a una forma de organización comunitaria</p>
Territorio	<p>Mayor dificultad en la defensa del territorio</p> <p>“Dificultades: El invierno y el verano. Porque cuando hay mucho invierno, hay erosión, el agua se enturbia, se tapan las rejillas, se tapan tuberías. Y en verano el agua empieza a escasear, como esto se volvió zona turística el consumo es mayor, los problemas se presentan en semana santa o en año nuevo, el agua no alcanza,</p>	<p>Infraestructura</p>	<p>Se visualiza las dificultades por las cuales han tenido que pasar debido a dinámicas internas de la zona el territorio, propendiendo más adelante en formas de canalizarlas</p>

Categorías	Relato de la entrevista	Categorías emergentes	Análisis de las investigadoras
	colapsa todo. Están los dos acueductos y precisamente fallan los dos y ese es un lío”.		
Bienes comunes	<p>Abastecimiento del agua antes del acueducto</p> <p>“El agua la abastecían con manguera el río estaba cerca. Pero era que pasaban caños veraneros. Como con el acueducto acabaron esos caños, por la mitad de la finca pasaba un caño. El acueducto de Restrepo fue tapando todos esos nacedores de agua”</p>	<p>Uso colectivo</p> <p>El ser y el tener</p> <p>La propiedad común</p> <p>Lo Común</p> <p>Sistemas de recursos naturales</p>	<p>Se aprecia como la necesidad del uso de un bien común los lleva a pensar en estrategias con las cuales solventaran sus necesidades inmediatas de sobrevivencia la cual se encuentra en su territorio</p>
Bienes comunes	<p>Construcción del acueducto</p> <p>“Debido a la necesidad, porque vieron que se estaban quedando sin agua, y tomaron el agua del río, unos poquitos, creo que eran 50 los que iniciaron entre ellos el esfuerzo del trabajo porque les tocaba duro. Hay casi 300 usuarios... 260, 270”</p>	<p>Uso colectivo</p> <p>El ser y el tener</p> <p>Lo Común</p> <p>Ciudadanos con motivaciones sociales y comunitarias</p>	<p>Se aprecia como la necesidad del uso de un bien común los lleva a pensar en estrategias con las cuales solventaran sus necesidades inmediatas de sobrevivencia la cual se encuentra en su territorio</p>
Bienes comunes	<p>Funcionamiento del acueducto en cuanto al uso y cuidado del agua</p> <p>“Los nuevos usuarios entran y se les dice que el agua es para uso doméstico, que en verano no se debe rociar las matas, que tienen que mantener llaves en buen estado, flotadores para los potreros. Es difícil controlar la gente. Hay desperdicio del agua. Se vuelve conflicto. Se</p>	<p>Uso colectivo</p> <p>El ser y el tener</p> <p>La propiedad común</p> <p>Lo Común</p> <p>Sistemas de recursos naturales</p> <p>Sustentabilidad</p> <p>Ciudadanos con motivaciones sociales y comunitarias</p>	<p>Manifiestan formas de autocontrol en el cuidado del bien común con aquellos habitantes que no poseen altos niveles de conciencia en el uso racional del líquido y del uso en épocas de crisis ambiental, generando así intentos de autorregulación</p>

Categorías	Relato de la entrevista	Categorías emergentes	Análisis de las investigadoras
	vuelve conflicto porque no lo toman a manera colectiva sino a personal, ya no es la discordia entre toda la comunidad sino entre el, ya hace mala cara”		
Resistencia	<p>Conformación de la comunidad y del acueducto</p> <p>“Es una sola vereda, pero hay dos juntas de acción comunal, Junta de acción comunal de Caney Alto y Junta de acción comunal Caney bajo. El acueducto está formado por una sola Asociación”</p>	<p>Rehacer convivencia</p> <p>Tejido social</p> <p>Empoderamiento</p> <p>Defensa de lo común</p> <p>Acción directa no violenta</p> <p>Reapropiación del territorio</p> <p>Primacía de la vida</p> <p>Auto organización</p> <p>Solidaridad</p>	Se evidencia las formas de organización no sectorizada y asignadas en objetos puntuales según la necesidad y la administración de formas de organización comunitaria con a cual realizan acciones de desarrollo comunitario y defensa de su territorio y bien común.
Resistencia	<p>Dificultades sobre el uso y cuidado del agua</p> <p>“El río. Porque la gente en verano es inconsciente deja basura, deja desorden en el río. Hay partes donde está prohibido el baño porque son los puntos de captación del agua. La gente no respeta, no respetan. La colaboración de la policía que es quien debe poner el orden no hace presencia. El carro de la basura no pasa hasta el río. Los del acueducto con los de colaboración de la planta de Restrepo de Agua Viva y los de acá vamos y hacemos</p>	<p>Capacidad creativa de la gente</p> <p>potencia afirmativa de la vida</p> <p>Rehacer convivencia</p> <p>Tejido social</p> <p>Empoderamiento</p> <p>Defensa de lo común</p> <p>Acción directa no violenta</p> <p>Reapropiación del territorio</p> <p>Primacía de la vida</p> <p>Auto organización</p> <p>Solidaridad</p>	Manifiestan formas de autocontrol en el cuidado del bien común con aquellos habitantes que no poseen altos niveles de conciencia en el uso racional del líquido y del uso en épocas de crisis ambiental, generando así intentos de autorregulación.

Categorías	Relato de la entrevista	Categorías emergentes	Análisis de las investigadoras
	jornadas de aseo”		
Resistencia	<p>Como han enfrentado las dificultades, la defensa y cuidado del agua y del acueducto</p> <p>“Si claro, las explotaciones. Cuando se han hecho marchas y protesta la comunidad ha estado presente, aunque acá no han hecho la explotación. En el momento que se haga una explotación nos quedamos sin agua”.</p>	<p>Capacidad creativa de la gente</p> <p>potencia afirmativa de la vida</p> <p>Empoderamiento</p> <p>Defensa de lo común</p> <p>Acción directa no violenta</p> <p>Primacía de la vida</p> <p>Auto organización</p> <p>Solidaridad</p>	<p>Se evidencia claramente otras formas de resistencia oponiéndose a la hegemonía de entes gubernamentales escudados en la industria en la diada poder y dinero.</p>
Resistencia	<p>Toma las decisiones en cuanto al acueducto</p> <p>“La Asociación, toda la asamblea, cuando la junta tiene la potestad o el poder de decidir lo hace, por ejemplo cuando se fue a comprar los terrenos, se citó una Asamblea donde todos se pusieron de acuerdo”.</p>	<p>Tejido social</p> <p>Empoderamiento</p> <p>Defensa de lo común</p> <p>Acción directa no violenta</p> <p>Reapropiación del territorio</p> <p>Auto organización</p> <p>Solidaridad</p>	<p>Se aprecian las formas de resistencia al interior de su organización como fortaleza comunitaria para hacerle frente a las amenazas de la apropiación de su territorio y de lo que lo compone</p>
Resistencia	<p>Amenazas del acueducto de la vereda</p> <p>“Claro, a media nada está haciendo presencia, la gente... poder de alguna manera intervenir porque de todas maneras el agua es un negocio; la parte de las explotaciones, cuando se han hecho esas marchas o esas protestas, la comunidad ha</p>	<p>Tejido social</p> <p>Empoderamiento</p> <p>Defensa de lo común</p> <p>Acción directa no violenta</p> <p>Reapropiación del territorio</p> <p>Auto organización</p> <p>Solidaridad</p>	<p>Se aprecian las formas de resistencia al interior de su organización como fortaleza comunitaria para hacerle frente a las amenazas de la apropiación de su territorio y de lo que lo compone</p>

Categorías	Relato de la entrevista	Categorías emergentes	Análisis de las investigadoras
	<p>estado presente, aunque aquí no se han hecho esas explotaciones, en el momento que haga una explotación el agua se va.</p> <p>La concesión de la carretera, la ampliación en la parte de abajo, la vía nacional. La vereda Caney Alto con Caney Bajo están divididas por esa carretera, estamos pendiente cuando la vayan a construir que tengan presente que hay servidumbres, que hay que respetarlas, que pasan líneas de agua, respetar la antigüedad.</p> <p>El gobierno municipal o departamental no ha pensado en privatizar, hacen control seguimiento de la calidad del agua por parte de la Secretaria de Salud, porque el agua debe ser tratada. Entonces vienen las observaciones, porque el agua no ha sido tratada”</p>		
Resistencia	<p>Logros del acueducto</p> <p>“El agradecimiento de la gente, es satisfactorio”</p>	<p>Capacidad creativa de la gente</p> <p>potencia afirmativa de la vida</p> <p>Auto organización</p> <p>Solidaridad</p>	<p>Se visualiza la materialización de los esfuerzos conjuntos, colectivos e individuales que han girado en torno de la creación, sostenimiento, mantenimiento ya administración del acueducto veredal y detrás de el del bien común y se su territorio.</p>