

**SENTIDO DE PERTENENCIA Y PARTICIPACIÓN COMUNITARIA ENTRE LOS
HABITANTES DEL SECTOR DE AGUAS CALIENTES DEL MUNICIPIO DE
BARBOSA-ANTIOQUIA**



**Autoras: María Paulina Jiménez Torres
 Yuli Andrea Muñoz Tapias**

**Corporación Universitaria Minuto De Dios
Facultad de Ciencias Humanas y Sociales
Seccional Bello, Antioquia
Febrero 2011**

CORPORACIÓN UNIVERSITARIA MINUTO DE DIOS

Facultad de Ciencias Humanas y Sociales



**SENTIDO DE PERTENENCIA Y PARTICIPACIÓN COMUNITARIA ENTRE LOS
HABITANTES DEL SECTOR DE AGUAS CALIENTES DEL MUNICIPIO DE
BARBOSA-ANTIOQUIA**

Memoria para optar el Grado en Trabajo Social

**Autoras: María Paulina Jiménez Torres
 Yuli Andrea Muñoz Tapias**

**Asesora Académica: Luz María Franco G.
Asesor Metodológico: Luz María Franco G.**

Medellín- Febrero 2011

Nota de aceptación:

Firma del presidente del jurado

Firma del jurado

Firma del jurado

Bello 23 de noviembre de 2010

DEDICATORIA

Los caminos que se recorren durante el ir y venir de nuestras vidas nos han enseñado que los obstáculos son la fuente principal del crecimiento físico, personal, psicológico, espiritual y profesional; por tanto la satisfacción más grande que tenemos como seres humanos es dar por culminado una meta por la cual se ha luchado y se han obtenido, tristezas, alegrías, ilusiones y desilusiones, son todos estos factores la fuente de energía principal a la hora de obtener nuestro título como profesionales, lo cual no hubiera sido posible sin la ayuda y el apoyo de nuestra familia e hijos, educadores, compañeros y amigos, pero principalmente de Dios a quien le damos gracias por permitirnos continuar en este lugar, compartiendo con las personas que llenan día a día nuestros corazones de amor y alegría.

*"Enseñarás a volar,
pero no volarán tu vuelo.
Enseñarás a soñar,
pero no soñarán tu sueño.
Enseñarás a vivir,
pero no vivirán tu vida.
Sin embargo...
en cada vuelo,
en cada vida,
en cada sueño,
perdurará siempre la huella
del camino enseñado."*

Madre Teresa De Calcuta

TABLA DE CONTENIDO

	Pagina
INTRODUCCIÓN.....	7
RESUMEN	9
1. PLANTEAMIENTO DEL PROBLEMA	10
2. OBJETIVOS.....	11
2.1 OBJETIVO GENERAL.....	11
2.2 OBJETIVOS ESPECIFICOS.....	11
3. JUSTIFICACIÓN.....	12
4. DISEÑO METODOLOGICO.....	13
4.1 PARADIGMA Y ENFOQUE DE LA INVESTIGACIÓN.....	13
4.2 LINEA DE INVESTIGACIÓN.....	15
4.3 FUENTES, TECNICAS E INSTRUMENTOS DE RECOLECCION DE INFORMACIÓN.....	16
4.3.1 Fuentes Primarias.....	16
4.3.2 Fuentes secundarias.....	16
4.3.3 Técnicas e Instrumentos.....	17
5 MARCO TEORICO.....	19
5.1 EL TERRITORIO, LA TERRITORIALIZACION Y LA PROXEMIA.....	19
5.2 MARCO CONCEPTUAL.....	28
5.3 ENTORNO GEOGRAFICO.....	31

5.4 REFERENTE HISTORICO.....	32
5.4.1 Proceso de poblamiento y construcción del Municipio de Barbosa-Antioquia.....	32
5.4.2 Contexto histórico del sector de Aguas Calientes del Municipio de Barbosa-Antioquia.....	40
6 SINTESIS Y ANALISIS DE LOS RESULTADOS.....	43
6.1 EL SECTOR DE AGUAS CALIENTES DEL MUNICIPIO DE BARBOSA-ANTIOQUIA.....	43
6.2 INCIDENCIA DE LA PARTICIPACION DE LOS HABITANTES EN LA TRANSFORMACION DEL TERRITORIO.....	50
6.2.1 Procesos de participación en el barrio Aguas Calientes del Municipio de Barbosa-Antioquia.....	50
6.2.2 El territorio desde quienes lo habitan.....	53
7 CONCLUSIONES.....	57
8 RECOMENDACIONES.....	59
9 BIBLIOGRAFIA.....	60
10 ANEXOS.....	62
10.1 Matriz de categorías.....	
10.2 Matriz de análisis de entrevista y observaciones.....	
10.3 Registro fotográfico.....	
 LISTA DE FIGURAS	
Figura 1 Mapa del municipio de Barbosa-Antioquia.....	32
Figura 2 Mapa de la ubicación del sector de Aguas calientes del Municipio de Barbosa-Antioquia.....	43

INTRODUCCION

Caminado por las calles del sector de aguas calientes del municipio de Barbosa, donde los niños parecen ser los únicos que fueran amigos, un día nace la inquietud de saber el porqué de las razones reales del poco interés que muestran los habitantes de este lugar para vincularse con los procesos de integración social. Es ahí en las calles, y con cada habitante de este lugar, donde surge esta inquietud investigativa.

Se hace imprescindible dentro de profesión del Trabajador Social hablar de la participación ciudadana, como un mecanismo que permite conocer, ejercer y ejecutar los derechos y deberes de cada ciudadano, sin olvidar que la participación es un área fundamental para la retroalimentación de saberes y la formación de la individualidad y lo grupal, permitiendo así fortalecer las organizaciones y las redes sociales.

A través de los métodos de investigación propios de las ciencias sociales se posibilita la búsqueda de las causas principales en la aparente ruptura social con la que se encuentra en el sector de aguas calientes del municipio de Barbosa Antioquia, y es a partir de este primer acercamiento de origen investigativo que se podrá pensar en el futuro. Desde nuestra área es menester generar unas estrategias y procesos, para proponer una posible intervención que permitan mejorar las condiciones de convivencia de la comunidad estudiada.

Hay que tener presente que la comunidad estudiada ha tenido que pasar por muchos procesos a lo largo de la historia como ha sido la creciente de la quebrada la López, el consumo de sustancias psicoactivas, la llamada famosa limpieza social, y los conflictos de vecino a vecino; no es posible entonces desligar el sector

de estos elementos los cuales son parte fundamental para el análisis de la investigación. Que una comunidad se niegue a participar, a interactuar, incluso a constituirse como grupo de intercambio de experiencias, que no sienta motivación para ser forjador de su destino, es algo que va en contra de la estructura de la vecindad y aun de lo que se propone como sociabilidad.

¿Por qué un ciudadano se aleja de los mecanismos de participación? ¿Cómo se fragmenta una comunidad? ¿Qué produce una atomización de lo social? Son preguntas que en el sector estudiado surgen luego de ver y sentir como el barrio pasa a ser un no barrio, pasa de ser el lugar habitado por la memoria a ser el no lugar del anonimato y el desencuentro.

RESUMEN

A través de los métodos de investigación propios de las ciencias sociales se posibilita la búsqueda de las causas principales en la aparente ruptura social con la que se encuentra en el sector de Aguas Calientes del municipio de Barbosa Antioquia, y es a partir de este primer acercamiento de origen investigativo que se podrá definir como actualmente se presenta el sentido de pertenencia y la participación comunitaria entre los habitantes del sector de Aguas Calientes del Municipio de Barbosa-Antioquia, teniendo en cuenta la reseña histórica del Municipio como la del barrio, los procesos sociales, políticos y económicos que se presentan en el sector, para poder generar unas estrategias, procesos , que permitan mejorar las condiciones de convivencia de la comunidad estudiada.

❖ **Palabras clave**

Territorio, territorialidad, proxemia, identidad, barrio, participación.

1. PLANTEAMIENTO DEL PROBLEMA

“La ciudad no es sólo una agrupación de edificios y de casas, ni una trama de calles y de plazas. Es, sobre todo, un fenómeno de comunicación. Es un texto múltiple, de una enorme riqueza y complejidad; es el resultado de una estructuracolectiva, de las acciones individuales y grupales de sus moradores, de sus intervenciones y acciones...”¹ Ese es el problema que se presenta en el sector estudiado, no se da la comunicación entre los vecinos, comunicación que propicia esa asociación colectiva. No existe una acción comunal que convoque, que active los mecanismos de unión, no hay por parte de los vecinos un encuentro, una búsqueda de momentos de unión, de integración, cada quién está en su microcosmos y solo piensa en su bienestar, el vecino es un extraño, un ser anónimo. Así la idea de un barrio con sentido de convivencia, no se muestra. Los habitantes del sector aducen una serie de inconvenientes y manifiestan hasta el deseo de abandonar el barrio.

❖ **Pregunta de investigación**

¿Qué situaciones del contexto socio histórico del barrio Aguas Calientes del municipio de Barbosa han marcado la población para que se resista a generar procesos de participación y construcción social en su territorio?

¹MEDINA CANO, FEDERICO. LA CIUDAD: un fenómeno de comunicación, En: Generación, suplemento literario El Colombiano, domingo 14 de noviembre de 2010, Pag.6

2. OBJETIVOS

2.1. Objetivo General

Estudiar y analizar el contexto socio-histórico y cultural del sector de Aguas Calientes del Municipio de Barbosa-Antioquia, que a manera de herramienta, permita realizar una investigación que lleve a conocer en contexto las causas que afecta los procesos de construcción social del sector y proponer las posibles soluciones.

2.2. Objetivos Específicos

- Describir e identificar los antecedentes históricos que han marcado las formas de ser y de habitar a los pobladores del barrio Aguas Calientes del municipio de Barbosa.
- Identificar de qué manera los pobladores del barrio Aguas Calientes, se han apropiado del territorio y como se han generado procesos de construcción social.
- Interpretar las acciones que motivan u obstaculizan los procesos de organización y participación social en el barrio Aguas Calientes.

3. JUSTIFICACION

La presente investigación pretende crear reflexiones sobre la participación de la comunidad, porque se participa de manera individual y no colectiva, que lleva a la población a buscar un interés particular en la participación.

Esta Investigación es importante, ya que la participación como tal es un tema fundamental en el ejercicio del profesional de Trabajo Social, desde la apuesta por generar procesos de organización de las comunidades y construcción de redes y tejido social.

Es así como desde esta investigación se espera dejar una reflexión tanto para el trabajo social como para la población sobre lo que significa y la importancia de la participación, de la construcción y apropiación del territorio.

Se espera con esto generar reflexiones igualmente con los pobladores sobre lo que ha significado para ellos ser habitantes del Sector de Aguas Calientes del Municipio de Barbosa-Antioquia, y lo que ellos como habitantes le han aportado a la historia y construcción tanto del sector como del Municipio.

4. DISEÑO METODOLOGICO

Se plantea el desarrollo de una metodología cualitativa, esta explora la experiencia de las personas en su vida cotidiana; por su parte los métodos de investigación a emplear, han de ser: la observación, recolección de la información, la clasificación, el análisis, y la sistematización, como parte de la etnografía los cuales serán aplicados a todo el proceso. Para su ilustración se detallan los procedimientos realizados en cada una de las etapas del proceso:

4.1 PARADIGMA Y ENFOQUE DE LA INVESTIGACIÓN

El paradigma de la investigación es interpretativo, “representa una de las tendencias con-temporáneas más reveladoras para el entendimiento del significado de los hechos sociales, culturales, jurídicos, arqueológicos, etnográficos, médicos, psicológicos o educativos., poniendo énfasis en el proceso, en la logística y en la tecnología de la investigación con datos textuales, imágenes u objetos, procedentes de registros culturales, narraciones orales o documentos institucionales”².

El diseño es cualitativo, ya que es una herramienta de profundización en el fenómeno que permite abordar los elementos característicos de forma profunda y abierta. Se privilegia para este caso la investigación etnográfica, teniendo en cuenta que la recolección de la información en el territorio se enfocó a ser parte del mismo de una manera activa, a recorrerlo en diferentes horarios y días, a

²dialnet.unirioja.es/servlet/articulo

hablar con la gente, a realizar las entrevistas pero además a tratar de interactuar con los habitantes para encontrar aquello que motivó la investigación.

Para un teórico, como lo es el sociólogo Anthony Giddens la etnografía “es el estudio directo de personas o grupos durante un cierto periodo, utilizando la observación participante o las entrevistas para conocer su comportamiento social para lo que es imprescindible el trabajo de campo como herramienta básica. La investigación etnográfica pretende revelar los significados que sustentan las acciones e interacciones que constituyen la realidad social del grupo estudiado; esto se consigue mediante la participación directa del investigador. Con frecuencia, el investigador asume un papel activo en sus actividades cotidianas, observando lo que ocurre y pidiendo explicaciones e interpretaciones sobre las decisiones, acciones y comportamientos”.³

El método que se utiliza en la presente investigación es el etnográfico, que nos aporta los elementos necesarios para abordar la temática objeto de esta investigación, lo etnográfico es entendido en tres categorías: enfoque, método y texto, “como **enfoque** la etnografía es una concepción y práctica de conocimiento que busca comprender los fenómenos sociales desde la perspectiva de sus miembros (entendidos como “actores”, “agentes” o “sujetos sociales”)”.⁴

Se valora para la incursión en terreno de la presencia directa, la que permite la interacción con los individuos y su cotidianidad, esta interacción implica el involucrarse del investigador para poder acceder a los datos y construir así su teoría, que posibilitara a su vez proponer soluciones a conflictos o rutas para la intervención en las comunidades buscando el mejoramiento de las condiciones de vida de las mismas.

³<http://es.wikipedia.org/wiki/Etnograf%C3%Ada>

⁴GOBER, Rosana. La etnografía. Método, campo y reflexibilidad. Enciclopedia Latinoamericana de Sociocultura y comunicación. Editorial Norma, Bogotá, 2001. Pág. 13.

4.2 LINEA DE INVESTIGACION

La línea de investigación que complementa este trabajo es El Desarrollo comunitario, ya que es “un proceso para desarrollar grupos funcionales de ciudadanos capaces de ser los agentes dinámicos y responsables de su propio progreso. Partiendo de la organización como forma de agrupación social, con estructura racional y con características específicas que se crea para contribuir a la solución de problemas comunes, esta se da cuando los miembros de una comunidad se reúnen voluntariamente y deciden participar activamente en la búsqueda de soluciones, con este fin proponen las acciones que consideran necesarias para lograr sus objetivos, dándole un orden a sus necesidad y asignándoles los recursos necesarios”.⁵

Esta línea permite guiar este trabajo de investigación dentro del sector de Aguas Calientes del Municipio de Barbosa-Antioquia, teniendo en cuenta que el principal objetivo es brindar herramientas que contribuyan a la construcción del sentido de comunidad y organización de grupos, que ejerzan el deber y el derecho de participar; aspectos que no se ven reflejados dentro del sector estudiado, pero que por medio de la observación se facilita la realización de trabajo de intervención que conlleven a la creación de redes sociales que le permitan a los habitantes apropiarse del sector, del municipio y de los proyectos que en este se brindan, posibilitando por medio de la participación mejorar la calidad de vida de una forma colectiva.

⁵Sistema de Investigación de la Universidad minuto de Dios, Implementación en el programa de Trabajo Social. Seccional Bello-Antioquia.

4.3 FUENTES, TECNICAS E INSTRUMENTOS DE RECOLLECCIÓN DE INFORMACIÓN

4.3.1 Fuentes primarias:

Corresponde a las entrevistas cuyos recorridos fueron realizadas desde 2008 hasta principios del 2010, en estos recorridos nos permitieron trazar aquello que se denomina una geografía humana del territorio, dotar de lo social a los espacios y escuchar de cerca además a los protagonistas de lo social mismo, y a veces hasta tratar de leer esos silencios que dicen más que las mismas palabras.

Los recorridos permiten en el ejercicio de investigación entrar en el terreno de la gente y ver y sentir como lo usa y como lo actúa de forma social y cultural, pero también permite entender la construcción del tejido social y también lo que sucede cuando esos mecanismos de construcción fallan.

4.3.2 Fuentes Secundarias:

Estas fuentes son los documentos que registran o corroboran el conocimiento adquirido a partir de las fuentes primarias. Se acudió a varios autores que se refieren al tema de proxemia, territorio y participación, de igual forma se recopiló información en textos sobre la reseña historia de Barbosa-Antioquia y el sector de Aguas Calientes.

Las fuentes secundarias están dispersas, algunas brindan datos contradictorios en fechas y en acontecimientos, pero fue importante leer documentos originales en el Archivo Histórico de Antioquia, que permitieron clarificar que algunas de las

problemáticas sociales tienen su antecedente en momentos clave del siglo XIX, concretamente de la segunda mitad. En lo que respecta a teóricos de otras áreas de las ciencias sociales, fue de vital importancia el trabajo de los antropólogos urbanos, de los urbanistas y de los sociólogos.

4.3.3 Técnicas e Instrumentos:

✚ **La entrevista** es una técnica que permite el encuentro directo con la gente, facilito escuchar la voz de quienes en su cotidianidad a duras penas hablan, sirvió de puente para conocer ese espacio negado por el silencio, velado por la indiferencia y hasta permitió en la riqueza que entrega, ahondar en la problemática estudiada.

La entrevista sirve no solo como puente, sino como una especie de terapia, porque personas que no tocan determinados temas en su vida cotidiana, se atreven delante de la grabadora a hablar, a pronunciar la palabra prohibida, se puede decir que la entrevista facilita una catarsis colectiva.

✚ **La observación** “según Casanova (1995) es la técnica basada en el examen atento que un sujeto realiza otro u otros sujetos, o sobre determinados objetos y hechos, para llegar al conocimiento profundo de los mismo mediante la obtención de una serie de datos, generalmente inalcanzable por otros métodos”⁶. La observación que se realizó durante el desarrollo de la investigación fue participante, ya que la relación que se tubo con el sector de estudio fue directa, la cual facilito la integración del observador y el objeto de estudio.

⁶ Capitulo IV – Metodología de la investigación

La observación participante facilita: - la selección del escenario: este se puede definir de acuerdo al observador, ya que este puede tener la facilidad de entablar relaciones con las personas que habitan este espacio, lo que facilita obtener informadores que contribuyan con información clave para la investigación. La recolección de datos, el acercamiento a la vida individual y colectiva de las personas que habitan el sector, es determinante a la hora de dar respuesta a la pregunta que guía la investigación presente.

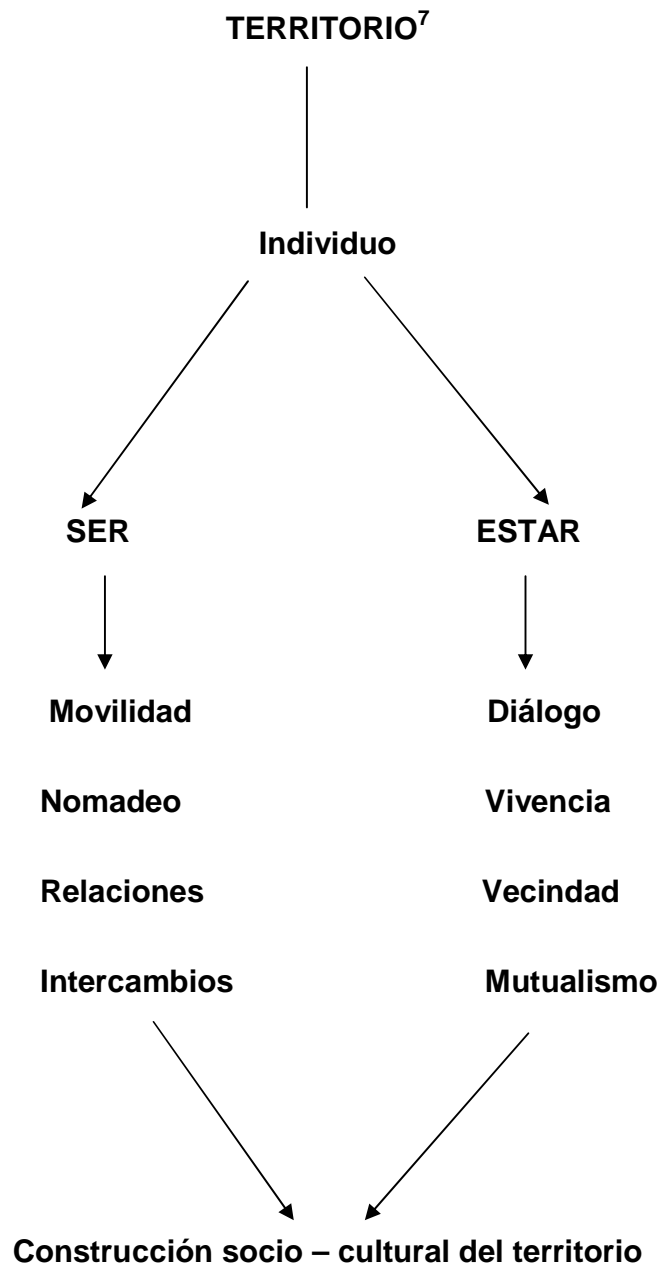
5. MARCO TEORICO

5.1 EL TERRITORIO, LA TERRITORIALIDAD YLA PROXEMIA

TERRITORIO:

El territorio es un espacio físico ubicado en un entorno geográfico y como ya se ha planteado, va más allá de lo puramente espacial, el individuo habita un territorio y en este escenifica su vida y plantea sus interconexiones o en otras palabras socializa su vida mediante la interacción; a partir de un dialogo de doble vía, se puede entonces decir que el territorio está dividido en dos concepciones: una es la física, que implica un desplazamiento, una estadía, un “estar” enel territorio; y dos, se habita desde lo simbólico, que plantea un “ser” en el territorio. Estos dos elementos se conjugan para estructurar un sentido del espacio, una razón de ser de este, genera una conectividad entre el individuo y el escenario de sus acciones.

De esta manera, se puede graficar así:



Cuando Algunos de los mecanismos que legitiman al territorio y lo estructuran, falla entonces el territorio será un proyecto fracasado porque se

⁷ Esquema realizado para esta investigación, basado en los trabajos de Manuel Delgado, Jaime Xibille, Armando Silva.

limitara a un concepto meramente geográfico o físico, dejando de lado lo emocional vivencial.

“Jaime Xibille da un ejemplo de esa vivencia del territorio con el concepto del flâneur: aquella persona que cada vez se sentía más vaciada de su identidad fuerte, vaciedad que los mismos espacios públicos le exigían como metropolitano: el despojarse de sus raíces para poder vagabundear libremente por el espacio de la gran urbe.”⁸ Es decir el flâneur es un nómada en la ciudad, pero no porque tenga que buscar un espacio, sino porque disfruta del territorio y tiene una relación con él.

El profesor Juan Gonzalo Moreno plantea que el territorio es un acto. “Es el acto mediante el cual se extraen fragmentos de los medios circundantes para componer un paisaje melódico poblado por personajes rítmicos. En el territorio ciertas cualidades (sonidos, colores, olores, etc.) entran en conjunciones y/o disyunciones ritmadas que expresan ciertas transformaciones incorporales, ciertos acontecimientos.”⁹

Para Armando Silva “Territorio fue y sigue siendo un espacio donde habitamos con los nuestros, donde el recuerdo del antepasado y la evocación del futuro permiten reverenciarlo como un lugar que aquél nombró con ciertos límites geográficos y simbólicos.”¹⁰

Volviendo sobre el esquema que acompaña este apartado, el profesor Silva, afirma que existe una manera de ser y estar en el territorio: “Nombrar el territorio es asumirlo en una extensión lingüística e imaginaria”¹¹; en tanto

⁸ XIBILLÉ MUNTANER, Jaime. Medellín: Dramaturgias urbanas. Alcaldía de Medellín. 2003. P.15.

⁹ MORENO, Juan Gonzalo. ¿Qué es un territorio? En: Revista de ciencias humanas 24, Universidad Nacional. Medellín. 1998. P.14.

¹⁰ SILVA, Armando. Imaginarios urbanos. Cultura y comunicación urbana. Tercer Mundo ed. Bogotá, 1997. P.48.

¹¹ Corresponde al SER en el territorio.

que recorrerlo, pisándolo, marcándolo en una u otra forma, es darle entidad física que se conjuga, por supuesto, con el acto denominativo¹².”

A propósito Armando Silva aclara que: “El territorio, en cuanto marca de habitación de persona o grupo, que puede ser nombrado o recorrido física o mentalmente, necesita, pues, de operaciones lingüísticas y visuales, entre sus principales apoyos.”¹³ Si lo anterior no se manifiesta entonces es un territorio carente de sentido como se había propuesto arriba.

“El territorio es un concepto que se construye de acuerdo a las necesidades del grupo a los encuentros y desencuentros, al diálogo; el territorio es el lugar, el escenario dotado de elementos de identificación, es un **ACTO**, por lo tanto trasciende el mero componente físico limitado por coordenadas, es un ejercicio socio-cultural”.¹⁴ Pero si entramos en algo más teórico, el territorio como lugar cumple unas condiciones, según Marc Auge: “tienen por lo menos tres rasgos comunes. Se consideran Identificatorios, relacionales e históricos. El plano de la casa, las reglas de residencia, los barrios del pueblo, los altares, las plazas públicas, la delimitación del terruño corresponden para cada uno a un conjunto de posibilidades, de prescripciones y de prohibiciones cuyo contenido es a la vez espacial y social. Nacer es nacer en un lugar, tener destinado un sitio de residencia. En este sentido el lugar de nacimiento es constitutivo de la identidad individual¹⁵”.

El lugar como construcción colectiva, tiene reglas, normas y dinámicas que se inscriben en los habitantes – actores de los mismos. El autor Michel de

¹² Corresponde al ESTAR en el territorio.

¹³ *Ibid.*

¹⁴ MORENO, JUAN GONZALO. ¿Qué es un territorio? En: Revista Ciencias Humanas. UNAL. Medellín. 1998. P. 14.

¹⁵ Auge, Marc. Los “no lugares”. Editorial Gedisa, S.A. 2000, Barcelona. P. 58-59.

Certeau, citado por Auge, ve en el lugar, la posibilidad de coexistir, “elementos distintos y singulares, ciertamente, pero de los cuales nada impide pensar ni las relaciones ni la identidad compartida que les confiere la ocupación del lugar común.¹⁶” Así el territorio como lugar debe posibilitar la diferencia, el intercambio cultural y el diálogo social.

Entonces si un territorio es un lugar y “si un lugar puede definirse como lugar de identidad, relacional e histórico, un espacio que no puede definirse ni como espacio de identidad ni como relacional ni como histórico, definirá un nologar.”¹⁷

TERRITORIALIDAD:

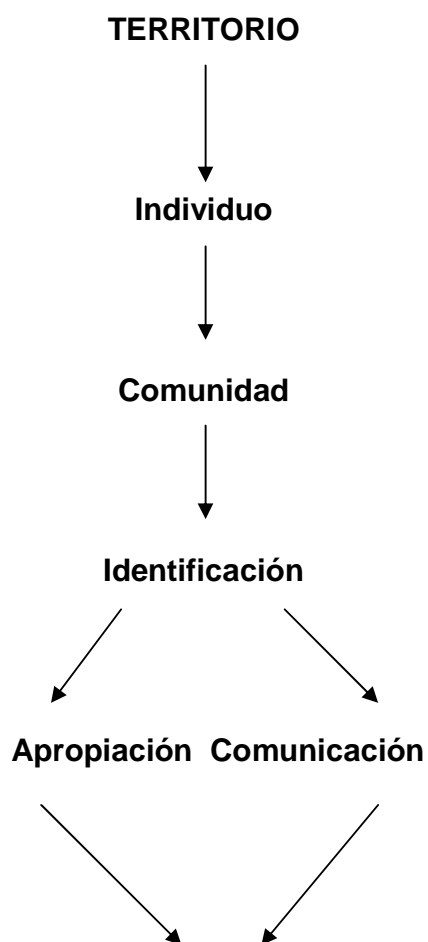
Podemos comenzar por afirmar que la territorialidad es no solo una delimitación del espacio, sino una condición de quien lo habita, del SER en el territorio, es la materialización de este concepto. Para Manuel Delgado “la territorialidad remite a la **identificación de los individuos con un área determinada que consideran propia, y que se entiende que ha de ser defendida de intrusiones, violaciones o contaminaciones.**”¹⁸ La territorialidad no implica agresión, implica más bien un dialogo para entender esos límites, para comprender la dimensión del universo del otro que es el vecino en este caso, esa territorialidad que es la invitación a ejercer y vivir una identificación con ese territorio (barrio), que además por esas redes afectivas es considerado como propio, esto implica que el espacio propicia la concertación de los individuos, que cuidan su espacio, lo defienden y vivifican (campañas de limpieza, grupos de tercera edad,

¹⁶ Auge, Marc. Op. Cit. P.59.

¹⁷ *Ibíd.* P. 83.

¹⁸ DELGADO, Manuel. Ciudad líquida, ciudad interrumpida. Editorial Universidad de Antioquia, Medellín, 1999. P.9.

grupos con niños) , se buscan elementos para mostrar al barrio como comunidad viva.



VIVENCIA SOCIO – CULTURAL DEL TERRITORIO.

“La territorialidad remite a la identificación de los individuos con un área determinada que consideran propia, y que se entiende que ha de ser defendida de intrusiones, violaciones o contaminaciones.”¹⁹

¹⁹DELGADO RUIZ, Manuel. Ciudad líquida, ciudad interrumpida. Ed. Universidad de Antioquia, Medellín, 1999. P.9

“La territorialidad tiene tres elementos: el sentido de la identidad espacial, el sentido de la exclusividad y la compartimentación de la interacción humana en el espacio. Proporciona, entonces, no sólo un sentimiento de pertenencia a una porción particular de tierra sobre el que se tienen derechos exclusivos, sino que implica un modo de comportamiento en el interior de esa entidad.

La territorialidad se ha concretado especialmente en tres aspectos: la creación de un concepto de "espacio vaciable" -es decir, un espacio físico separado conceptualmente de los constructos sociales o económicos o de las cosas-, la creación de las burocracias modernas -cuyas actividades tienen límites explícitamente territoriales- y el oscurecimiento de las fuentes del poder social”.²⁰

No se construye territorio, no se vive la territorialidad sino en el sentido en que se resalta la individualidad, se vive y no en el barrio. Para Armando Silva “El territorio tiene un umbral a partir del cual me reconozco. Dentro de sus horizontes lo puedo definir como “yo con mi entorno” (...) El territorio es algo físico, pero también extensión mental.”²¹

Esa expresión mental es una condición para apropiarse del barrio y vivirlo como propio, en otras palabras: habitarlo.

PROXEMIA:

Manuel Delgado plantea la proxemia como “ciencia que atiende el uso y la percepción del espacio social y personal, a la manera de una especie de

²⁰ Profesor FREDDY DELGADO. Documento Conformación del territorio y la territorialidad. 09 de octubre de 2008.

²¹ SILVA, Armando. Óp. Cit. P. 51.

ecología del pequeño grupo: relaciones formales e informales, creación de jerarquías, marcas de sometimiento y dominio, creación de canales de comunicación. La idea en torno a la cual trabaja la proxemia es la de *territorialidad*.”²²

Según esta definición, la proxemia se refiere a la forma cómo las personas que habitan en un contexto determinado se relacionan, creando vínculos entre el espacio y las personas que los componen, formando a su vez un conjunto social que desarrolla unas características que definen los espacios como propios de una comunidad.

Esto genera diferentes tipos de percepción, no solo de la comunidad que conforma estos espacios sociales, sino también de aquellos que de manera ocasional visitan o transitan por estos lugares que conforman dichos espacios.

Por esta razón la percepción es heterogénea y produce a su vez diferentes reacciones y acciones de los actores sociales de tipo individual o grupal, también las acciones que involucran o que ejecutan los miembros de la sociedad pueden producirse de manera formal o informal. Es esto lo que da pie para decir que las creencias, costumbres y diferencias influyen de un territorio a otro y pueden alterar la identidad de un espacio o lugar determinado. El sentido proxémico del barrio es el del encuentro: “una apertura al otro, que connota el espacio, lo local, la proxemia”²³

²² DELGADO, Manuel. Ciudad líquida, ciudad interrumpida. Editorial Universidad de Antioquia. Medellín, 1999. P. 9.

²³ DELGADO, Manuel. Óp. Cit. P.146.

EL BARRIO:

Según la autora Graciela Martínez: “el barrio como lugar antropológico puede ser visto, descrito, analizado, pero sólo puede ser plenamente aprehendido en forma vivencial. A propios y ajenos se manifiesta a través de indicios tangibles, pero no es una lista de rasgos o atributos lo que hace al barrio. “Lo” barrio es inobjetivable porque su esencia radica en una carga de significado subjetiva, una codificación de lo perceptible por lo que se sabe o cree de sus lugares, sus personajes, sus historias y sus leyendas”.²⁴

“El barrio es una construcción propia de una colectividad, identificada con su lugar al que la tradición puebla de sentido, es eminentemente un lugar antropológico, una “construcción concreta y simbólica del espacio... a la cual se refieren todos aquellos a quienes ella les asigna un lugar... [Que] es, al mismo tiempo, principio de sentido para aquellos que lo habitan y principio de inteligibilidad para aquel que lo observa”²⁵, tal como lo define Auge contrastándolo con “el espacio del no-lugar [que] no crea ni identidad singular ni relación, sino soledad y similitud [y] tampoco le da lugar a la historia, eventualmente transformada en receptáculo..., allí [donde] reinan la actualidad y la urgencia del momento presente”.²⁶

²⁴Graciela Martínez. El barrió un ser de otro planeta.En: Bifurcaciones 001. Revista en internet

²⁵Graciela Martínez. El barrió un ser de otro planeta.En: Bifurcaciones 001. Revista en internet

²⁶ Ibid.: Graciela Martínez.

5.2 MARCO CONCEPTUAL

El territorio, la territorialidad y la proxemia, llevan a un tema fundamental a la hora de plantear el tema de lo barrial: la participación. Para que se de este elemento primordial en la construcción social del espacio, es necesario que exista lo que se conoce como comunidad:

“ Una **comunidad** es un grupo o conjunto de individuos, seres humanos, que comparten elementos en común, tales como un idioma, costumbres, valores, tareas, visión del mundo, edad, ubicación geográfica (un barrio por ejemplo), estatus social, roles. Por lo general en una comunidad se crea una identidad común, mediante la diferenciación de otros grupos o comunidades (generalmente por signos o acciones), que es compartida y elaborada entre sus integrantes y socializada. Generalmente, una comunidad se une bajo la necesidad o meta de un objetivo en común, como puede ser el bien común; si bien esto no es algo necesario, basta una identidad común para conformar una comunidad sin la necesidad de un objetivo específico.

En términos de administración o de división territorial, una comunidad puede considerarse una entidad singular de población, una mancomunidad, un suburbio, etc.”²⁷

Aunque algo general esta definición arroja luces sobre lo que implica la comunidad, y lo que se espera de ella; en el mismo artículo citado, se encuentra una palabra incluida en esta definición: comunitas.

²⁷ Definición de comunidad en Internet. Wikipedia.

“*Communitas* es un intenso espíritu de **comunidad**, un sentimiento de gran igualdad social y proximidad. *Communitas* es característica de las personas que experimentan liminalidad juntas. Este término es usado para distinguir la modalidad de las relaciones interpersonales de un área de la vida en comunidad.”²⁸

Por lo tanto se habla de compartir, convivir, común unión de un grupo o en este caso vecindario que debe cumplir una serie de condiciones para hacer viable la propuesta de barrio. Para dicha propuesta es necesario el consenso, el dialogo, el ejercicio de ser ciudadano, la deliberación: “La política ciudadana confía abiertamente en la deliberación para que las personas salgan de sus patios traseros y trasciendan sus perspectivas parroquiales. Una historia individual se conecta con otra. Al retomar las experiencias de otros, nuestro mundo se amplía.”²⁹

Este proceso para ampliar nuestro mundo es un recorrido que no se establece solo, es necesario la presencia del Estado para garantizar que elementos como las JAL (Junta de Acción Local) y las JAC (Junta de Acción Comunal), propicien los acuerdos, las búsquedas de sentido de la comunidad, estos mecanismos de participación van mucho más allá del voto, de escuchar y ser escuchado, de elegir y ser elegido, llegan hasta el territorio del vecino, es necesario que en la construcción de estos espacios y la búsqueda de la identidad misma la comunidad debe dialogar: “La ciudad es una casa grande, es nuestro hogar colectivo; no surgió de un simple amontonamiento de casas, sino de una creación social a través del habla.”³⁰

²⁸ Definición de comunidad en Internet. Wikipedia.

²⁹ MATHEWS, David. Política para la gente. Catering foundation. Biblioteca Jurídica Diké. Medellín, 2000. P. 231.

³⁰ GIRALDO ISAZA, Fabio. La ciudad: la política del ser. En: Pensar la ciudad. TM Editores. Bogotá, 1998. P.11.

“La ciudad es historia, y la historia es la complejísima relación de la totalidad de las acciones de los seres humanos a través del espacio y el tiempo: la ciudad es por excelencia el lugar para vivir en sociedad.”³¹

“No basta con habitar una ciudad, con producir en ella, con disfrutarla; es necesario vivirla como un espacio colectivo donde el ciudadano actúa sobre la ciudad y esta sobre el ciudadano, haciendo evidente la máxima griega sobre la polis: la ciudad es la gente. (...) El ciudadano se construye en la participación política sobre el destino de la sociedad. Sin una participación en la vida pública no es posible construir la ciudadanía: el ciudadano debe, como pensaba Aristóteles, ser aquel que es capaz de gobernar y ser gobernado.”³²

³¹ Ibíd.

³² Ibíd.

5.3 ENTORNO GEOGRAFICO

El sector Aguas Calientes en el Municipio de Barbosa Antioquia corresponde a una pequeña área residencial ubicada entre la Calle Robles y una pequeña Quebrada denominada “ Aguas Calientes” de donde toma su nombre el Sector.

En torno a este Sector se hallan ubicados importantes Instituciones de orden Municipal como son: Institución Educativa Manuel José Caicedo, centro de Rehabilitación Héctor Abad Gómez, Casa de la Cultura Municipal, Parroquia María Auxiliadora, Parque Santiago de los Caballeros, Biblioteca pública Isolda Echavarría, Colegio Cooperativo Simón Bolívar, y algunas zonas comerciales. Dicho Sector hace parte del Barrio denominado centro, perteneciente al Municipio de Barbosa.

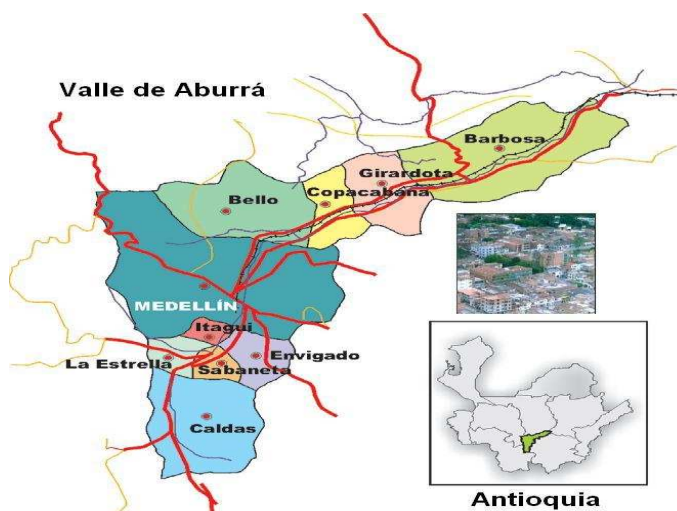
Así mismo el Municipio se halla ubicado en el extremo norte del Área metropolitana del Valle de Aburra y tiene como linderos políticos: Por el norte con el municipio Don Matías; por el oriente, con el municipio de Santo Domingo, por el sur con los municipios de Concepción y San Vicente y por el occidente con el municipio de Girardota.

Habitantes: 42.000 más o menos; extensión territorial, 206 kilómetros cuadrados; altura sobre el nivel del mar, 1.360 metros; temperatura media, 21 grados; número de concejales 13.

5.4 REFERENTE HISTORICO

5.4.1 Proceso de poblamiento y construcción del Municipio de Barbosa-Antioquia.

“Las tierras que abarcan la parroquia y municipio de Barbosa fueron descubiertas por el Gobernador vitalicio de Santa Fe de Antioquia, Don Gaspar de Rodas.



El capitán Jerónimo Lara levanta la primera capilla en esas tierras, con autorización expresa del Dr. Francisco Javier de Oviedo, Provisor del Obispado de Popayán, con fecha 3 de noviembre de 1747. Dicha capilla quedaba radicada dentro de la parroquia y Municipio de Medellín. La mencionada capilla alcanzo el titulo de vice parroquia en 1750 por disposición de Melchor Gutiérrez de Lara, Visitador de la provincia eclesiástica de Antioquia, por aquel entonces.

En 1755 el Sr. José Hernández Zapata levanto otra capilla en su hacienda que tenía el nombre de la “Eme”. Dos años antes, o sea en 1773, el Sr. Francisco Muñoz de Rojas había erigido otra capilla en su hacienda denominada “Potreros de Barbosa”, para la cual había obtenido la licencia eclesiástica debida.

Por este mismo año 1792, Velarde y Bustamante, por solicitud del Sr. Antonio de Isaza, la capilla de Graciano fue trasladada al lugar bautizada con el nombre de “Tierra baja”. En 1795, Gabriel J. Muñoz, propietario de la hacienda Potrero de Barbosa, manifestó, que si allí en ese lugar de su propiedad se fundaba una población, el cedería la capilla para templo parroquial, obsequiaría tierras para plaza, cárcel, etc., pero ponía la condición de que el patrono de la nueva parroquia que se fundara sería San Antonio de Padua, y que el primer cura fuera el presbítero Salvador Tirado. Coadjutor entonces de la Parroquia de Copacabana, de donde dependían las tierras de Barbosa, ya que desde 1796 estaba residiendo en la vise parroquia de Barbosa, en su carácter de coadjutor de Copacabana, como antes se dijo.

Esta recomendación o mejor solicitud de Muñoz de Rojas, con informe favorable del Dr. Don Jerónimo de la Calle, Vicario superintendente de la provincia de Antioquia, llegó a manos de monseñor Velarde y Bustamante, y entonces este prelado payanes, en virtud del informe satisfactorio y con el consentimiento del Sr. Cura de Copacabana. Fundó la nueva parroquia de Barbosa, con fecha 28 de marzo de 1798. El primer cura encargado de la naciente parroquia lo fue Salvador Tirado, en conformidad con la voluntad del peticionario.

Días después fue nombrado el primer cura propio de Barbosa; lo fue el presbítero José Antonio Estrada. Le siguieron, en orden cronológico, los siguientes: Paulino M. del Valle, José Antonio Estrada (por todo estuvo al frente de la parroquia por espacio de 44 años, de 1798 a 1842); Fray Juan Cansío Botero; José María Bermúdez; Lucas Arango; Eusebio Montoya; José Vicente Garzón; José Cosme

Zuleta (consumado teólogo, Rector había sido del Seminario de Medellín, Vicerrector de la universidad; elevado a la dignidad de Canónigo Magistral de la catedral Medellín en 1876); José María Gómez Ángel (cura de esta parroquia en 1850; se le atribuye la construcción de la plaza vieja y el haber llevado el agua potable a la población); Antonio María Escobar; Antonio Z. Parra; Lucas Arango; Antonio M. Escobar (vuelve otra vez a la parroquia); Juan María Rojas; Manuel Antonio López; Justiniano Madrid; Lázaro María Díaz; José María Nilo Hincapié; Lázaro María Díaz (volvió a encargarse de la parroquia; fue cura propio; a él se atribuyen: el hospital, el reloj del templo; la compra del solar en donde se levanto el nuevo templo; levanto parte del frontis de la iglesia vieja, que aún se conserva, como también algunos muros del templo viejo; levanto los de cal y canto; ensancho el cementerio; renunció a la parroquia en 1889; gobernó 18 años, o sea desde 1871 hasta 1889); Pablo Pinada; Manuel Desiderio López; quien estuvo al frente de la parroquia por un lapso de 20 años; Juan Bautista Ortiz; Andrés María Gómez; Juvenal de J. Vásquez; Luís María Ocampo; Jesús Antonio Arias (19 Años); Luís Eduardo Pérez .

El nuevo templo, orgullo del arte y revelador del fervor religioso de esos feligreses, fue comenzando por el párroco Pablo Pineda, si bien, como se dijo en su debido lugar, el terreno para levantarlo había sido adquirido por el antecesor, padre Lázaro María Díaz.

La parroquia fundo un famoso colegio para señoritas y funcionaba bajo la dirección de Hermanas de la Presentación; fue obra del párroco Jesús Antonio Arias. En julio de 1934. Este mismo Párroco Arias Fundo algunas escuelas Eucarísticas y levanto un bellissimo monumento a la Madre de Dios, en una colina vecina a la población.

Sr. Cura Luís Eduardo Pérez concluyo el famoso templo; levanto una hermosa y cómoda casa rectoral, adyacente al nuevo templo parroquial; otras obras de positivo merito existentes en la parroquia se deben al Padre Pérez”.³³

“La vida administrativa de Barbosa comienza como Parroquia a finales del siglo XVIII, supeditada a las autoridades civiles y eclesiásticas, mas tarde como distrito parroquial, luego como Municipio desde 1812, conformado por las villas de San Pedro, Santo Domingo, y Copacabana y por las aldeas de Concepción, don Matías y Girardota.

Según algunos historiadores, el nombre de Barbosa le viene de Diego Fernández Barbosa, que fue el dueño de ese lugar en el siglo XVIII. El Gobernador interino de Antioquia, Dr. Felipe de Inicarte, con fecha 25 de agosto de 1795, decreto la fundación de Barbosa en los Potreros de “Barbosa”, de propiedad de Gabriel Ignacio Muñoz.

La historia del nombre actual del territorio de Barbosa tiene que ver con el olvido y con el recuerdo. Olvido de los nombres lugares y de los pobladores indígenas y recuerdo de los nombres foráneos que borrarón los primeros y se impusieron finalmente los nombres que aparecieron para nominar el territorio o parte del tienen que ver con la actividad colonizadora y del uso de tierra así como con los nombres de los protagonistas.

Entre los fundadores de Barbosa se destaca en primera línea el español Gabriel Ignacio Muñoz, precisamente el propietario de la hacienda en donde fue fundada la población.

“Con los movimientos sociales del municipio a partir de la mitad del siglo XX con la instalación de fábricas en Barbosa, surgen nuevas expectativas laborales y

³³ Monografías de Barbosa, Historia social del Municipio de Barbosa-Antioquia, Vol. II JAIRO SALAZAR RESTREPO, Medellín Universidad de Antioquia, Facultad de ciencias sociales, centro de investigaciones departamento de historia. Abril 1991.

experiencias organizativas que han incidido notablemente en el desarrollo socioeconómico de la población. Las causas que han generado estos movimientos son: Deficiencia en los servicios públicos, mal servicios del transporte, conflictos laborales y problemas ambientales que llevaron a la creación de sindicatos y juntas populares.

Hasta los años 60, la población se sirvió de memoriales y solicitudes respetuosas para reclamar solución a sus necesidades; pero al no encontrar respuesta favorable se ha recurrido a procedimientos alternativos como manifestaciones, protestas públicas y paros cívicos. Es bueno recordar el paro cívico realizado por la comunidad en el año 73 motivado por los abusos en las tarifas y la deficiente prestación del servicio, por parte de las empresas transportadoras, con sede en la localidad. Movimiento que contó con la simpatía absoluta de todo el pueblo y logro los objetivos propuestos. En dicho movimiento hubo atentados, grescas callejeras, pedreas, bloqueo de la troncal departamental para dar solución a las peticiones populares.

En la década del 80 se organiza la junta popular Barboseña con el propósito de reclamar mejoras en los servicios públicos y justicia para la población. Su papel como representante de la comunidad modifico la experiencia de los movimientos sociales, porque asumió una responsabilidad política con autonomía y se ha caracterizado por su papel fiscalizador que le ha permitido logros significativos, convirtiéndose en factor decisivo de la vida municipal".³⁴

³⁴Monografía de Barbosa. Historia económica, Vol. I. SERGIO GOMEZ RESTREPO, Profesor departamento de historia, Universidad de Antioquia, Alcaldía Municipal de Barbosa, 1991.

EL PAPA DE BARBOSA: Un desafío a la autoridad:

“Antonio José Hurtado, un dentista de Barbosa (Antioquia), se autoproclamó Pedro II luego de la muerte de Pío XI, en 1939. El pontífice gobernó desde un Vaticano que mandó construir en su pueblo y desde allí dio misa e impartió bendiciones a personajes como Libertad Lamarque.

Antonio Hurtado, natural de Barbosa, dentista de profesión, de 45 años, soltero, de regular estatura, preciosa cara de Apolo, más afeitado que un místico, apuesto como un galán cinematográfico, discreto, correctísimo y definitivamente conquistador de la simpatía, llegó a nuestra redacción y nos entregó la siguiente comunicación que será transmitida telepáticamente. (La copia del texto al cardenal Camarlengo).

Así dice textualmente y textualmente nosotros decimos: tiene figura de Papa, esperaba la muerte del Papa y probablemente le debe gustar bastante la papa, especialmente envuelta en huevo. Y que la razón se le traspapeló y no la ha podido encontrar, lo dice claramente el telegrama anterior, por lo cual estamos seguros, por primera vez en la vida del internado (manicomio) de Uribe Calad, va a tener el primer Papa alimentándose de papa, yuca, plátano y frijoles con col... ¡Casi nada de brinco: de sacamuelas a puro Papa!”. Presionado por el alcalde Enrique Bedoya y el cura párroco, Jesús Antonio Arias, Pedro II ingresó el 23 de febrero al instituto municipal de salud mental dirigido por el doctor Uribe Calad para una revisión psiquiátrica.

Con mansedumbre soportó las preguntas y demás interrogatorios que dieron por diagnóstico un singular padecimiento: “delirio sistematizado crónico de matiz místico, que puede considerarse como una verdadera teomanía con desdoblamiento de la persona consciente y coexistencia de la

personalidad mística con la personalidad real, observándose en él que una y otra pueden actuar en sus esferas respectivas sin perjudicarse recíprocamente”. Para Antonio Hurtado toda esta “palabrería” se resumía en una frase: “Yo soy el Papa, yo soy Dios”. “Efectivamente no estaba loco, según los puntos analizados por el especialista y no necesité tratamiento de ninguna especie en este tiempo ni ahora.

Los que sí resultaron locos en esos años fueron los que me acusaron de ese mal, los presbíteros Jesús Antonio Arias y Octavio Aguilar”, escribió años después en su testamento. No obstante, las provocaciones a la curia local no pararon en ese momento, menos todavía con la autoproclamación de que él era la encarnación divina y así debía actuar. Siendo Sumo Pontífice y Vicario de Cristo, consideraba que tenía el pleno derecho de realizar sus actos litúrgicos y hasta sus propias procesiones durante la Semana Santa, además de contar con un sitio especial y apropiado para ejercer su apostolado mientras corregían el error en Roma.

Aun así, el éxito de su trabajo, sumado a la calidad de las dentaduras postizas, llamadas cajas, y de las muelas artificiales moldeadas en oro macizo, proyectaron su nombre de Medellín y Copacabana a Puerto Triunfo, Segovia o Caucasia, ricos enclaves de negociantes llenos de dinero en los bolsillos y caries en sus sonrisas. Así transcurrió su vida civil hasta que escuchó el llamado, la noche del 1o de enero de 1937, cuando una voz en la penumbra de su habitación, cerca del parque del pueblo, le susurró: “Serás Pedro II”. Ante la revelación, buscó en los libros parroquiales su partida de bautismo. Teológicamente creyó ver que su nombre completo, Antonio José de los Dolores, significaba Emmanuel, la

señal que esperaba para comprender su verdadero papel en este mundo y elevarse hasta el sitio más alto de líder de los católicos”.³⁵

LA AVALANCHA DELA LOPEZ: Un nuevo inicio para el sector de Aguas Calientes del Municipio de Barbosa-Antioquia:

A pesar de ser un sector pequeño con pocas casas y apartamentos ha sido un sector que se ha visto afectado por muchos fenómenos, naturales y sociales.

Como por ejemplo la avalancha de la López. “La furia de la naturaleza, escenario que fue testigo de la inundación de la quebrada La López aquella noche tormentosa de agosto de 1955. Los pobladores de Barbosa aún recuerdan una creciente de esta quebrada ocurrida el 8 de agosto de 1955. Muchos cuentan que cayó mucha agua por los lados de potrero, produciendo varios derrumbes, el agua se represó y luego abrió paso cauce abajo, arrasando con todo lo que atravesaba a su paso.

A las 8:30 P.M. se escuchó un estruendo que estremeció a los habitantes del lugar, fue tanta la fuerza de sus aguas que arrasó con el acueducto municipal y más abajo se fraccionó cayendo luego al río Porce o Medellín y sembrando un rito de muerte a su paso, por los hogares de la población, dejando 18 muertos y daños materiales incalculables. Esta fuente de agua por los años 50 era punto de encuentro entre familias destacándose entre ellos los siguientes sitios: la manga de los Giles, los Charcos, el Guayabal, el Matadero y los lavaderos comunales. De la quebrada La López no queda sino sus recuerdos”.³⁶

³⁵<http://es.wikipedia.org/wiki/Papabarbosa%c4%Ada>

³⁶www.alcaldiadebarbosa.gov.co

Este sector se ve fuertemente afectado por la avalancha, pues no solo se perdieron enceres, si no vidas humanas también, no fue solo de este lugar si no de Barrios y Sectores aledaños aquí. Este suceso genera la necesidad de replantear las carencias de los habitantes del sector, pues la prioridad de lo físico es la reconstrucción de sus casas, y tratar de recuperar todos los enceres perdidos, y en lo sentimental tratar de subsanar por medio del duelo la pérdida de los seres queridos que en esta avalancha perecieron.

5.4.2 Contextos históricos del sector de Aguas Calientes Del Municipio de Barbosa-Antioquia:

“En Barbosa existen solo dos espacios, que son la plaza Santiago y el parque simón Bolívar. La plaza Santiago o la plaza de arriba fueron en la primera del poblado, *en cuya parte alta se construyo la capilla de san Antonio* en la segunda mitad del siglo XVIII Durante todo el siglo XIX y las primeras tres décadas del siglo XX, esta plaza fue un centro de vida política, social. Cultural y espiritual de los barboseños, pues en el marco de la plaza o a una cuadra de distancia estaban las principales instituciones como la iglesia de San Antonio, la casa consistorial, las escuelas de varones y de niñas y los incipientes colegios de principios de siglo.

Hacia esta plaza convergían todas las gentes para asistir a los oficios religiosos, unas veces alegres y apresurados como en los bautizos, confirmaciones, matrimonios, misas y rosarios, otras, apesadumbrados y cansinos como en entierros, las ceremonias de semana santa y las largas predicaciones de las misiones. Por allí pasaban para la casa consistorial a donde el alcalde, a quien ponían quejas, pedían justicia, y ante quien se comprometían por medio de multas y conminaciones aguardar la paz entre los vecinos o entre los cónyuges.

A esta casa llegaban las gentes que traían los gendarmes o policías municipales a purgar las condenas del juez o del alcalde; allí llegaban a pagar las contribuciones y el impuesto predial; a deliberar en los cabildos abiertos y a otras actividades civiles. En la plaza se realizaban las concentraciones políticas, lo mismo que las batidas para llevar a los jóvenes a la guerra o al cartel. A la plaza acudían los campesinos para vender los frutos y comprar las mercancías que necesitaban. A la plaza llegaban o pasaban por allí las recuas de mulas que venían desde el oriente con las exóticas mercancías extranjeras para los ricos comerciantes de Medellín o a las que venían de la capital distribuyendo mercancía al por menor, o las que descargaban allí la panela, el café, y los productos de exportación de Barbosa”.³⁷

El barrio de Aguas Calientes, del municipio de Barbosa, es en si la semilla del municipio, ya que Barbosa surgió en el sector que hoy es conocido como el parque de Santiago de los Caballeros; en sus inicios un caserío de pequeñas construcciones con techo de paja, el sitio era agradable y por ser alto se tenía buen control sobre el resto de los terrenos. Sin embargo no heredo una arquitectura representativa de la época y nunca se posesionó como centro histórico, ya que las continuas movildades de las centralidades lo marginaron. A finales del siglo XIX, era ya una zona con problemas por los enfrentamientos políticos de la zona, de los cuales Barbosa ya era reconocida por ser un distrito caótico y conflictivo; algunos de los líderes de refriegas y alzamientos encontraron en el sector su espacio de refugio.

³⁷Monografías de Barbosa, Historia social del Municipio de Barbosa-Antioquia, Vol. II JAIRO SALAZAR RESTREPO, Medellín Universidad de Antioquia, Facultad de ciencias sociales, centro de investigaciones departamento de historia. Abril 1991.

Ya avanzado el siglo XX las condiciones de Barbosa cambian radicalmente y se integra a procesos regionales que alteran la vocación de sus pobladores, llega la industrialización y Aguas Calientes recibe una oleada de nuevos habitantes que son en su mayoría obreros; esta clase obrera cambia la estructura del barrio, se dan nuevas formas de relación y el ritmo de la fabrica no posibilita que surjan mayores iniciativas vecinales.

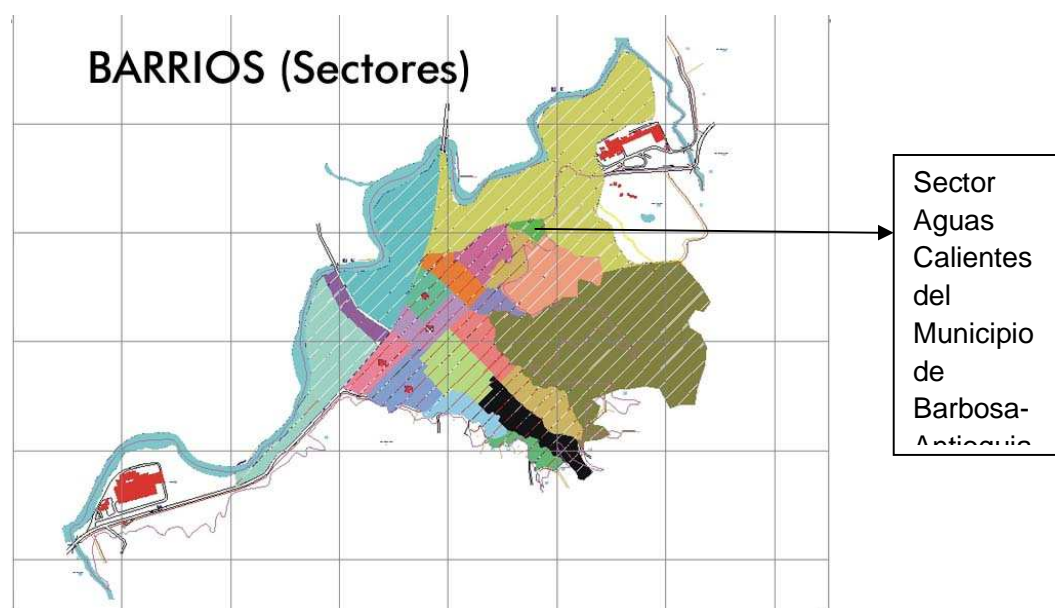
En 1947 se da un hecho que vuelve las miradas a la zona, se levanta el monumento a la Virgen, en el cerro que toma el mismo nombre, entonces el barrio se convierte en una ruta de acceso para los peregrinos y visitantes que van a orar, novelería o a elevar cometas; pero nadie se detiene en el barrio, no hay una relación con él, no existe un diálogo, es solamente una zona de tránsito, un no-lugar. No está claro pero en algún momento la zona adquiere mala fama, sus habitantes son tenidos como “malas gentes” y la zona es estigmatizada.

En 1955 se sale de su cauce la quebrada La López, causando una tragedia de proporciones bíblicas para la población de ese entonces, muchos le atribuyen el acontecimiento a un castigo de Dios por haber seguido al autoproclamado Papa José Hurtado de Barbosa, quien además muere ese mismo año. El sector se ve afectado duramente por la tragedia, mucha gente muere, muchos pierden sus casas y la estructura del barrio no volverá a ser la misma. Los sobrevivientes se dispersan, los que se quedan tratan de volver a la normalidad, pero el sector sufrirá la plaga de la indiferencia y el silencio.

Ahora el barrio soporta inseguridad, falta de presencia de la alcaldía, la desidia de una junta inoperante y el mayor de los males la falta de interés de sus mismos habitantes a comunicarse y relacionarse.

6. SINTESIS Y ANALISIS DE LOS RESULTADOS

6.1 El Sector:



El sector que se estudia en la presente investigación conocido por los habitantes como la entrada al morro, (es una pequeña calle pavimentada, que termina con el puente que da vía a un camino de piedra, que lleva a la montaña, donde se encuentra ubicada la imagen de la virgen de la inmaculada concepción, esta montaña es conocida como el morro de la virgen); Pero su nombre oficial es Aguas Calientes, este le fue dado al sector por una quebrada que pasa por aquí que es designada de igual forma.

Se crea la necesidad de ubicar la virgen en esta montaña "según dicen los abuelos por el Padre Arias, ante una visión tenida por un misionero que iba

para Yarumal y al paso por el Alto de Matasanos, vio a Barbosa inundada por Charco Negro, cuando el misionero le comunicó su visión al Padre Arias éste no vaciló en ubicar allí a la Virgen de la Inmaculada Concepción para amparar y proteger de una posible inundación causada por dicho charco a esta población. Aunque de lo que no sea podido escapar este cerro es de las inundaciones de niños, jóvenes y adultos que acuden allí para divisar el pueblo y para recrearse como ocurre cada año durante el mes de los vientos, cuando un sin número de personas suben al cerro para elevar las atractivas cometas, con sus variados colores, formas y tamaños con motivo de la celebración tradicional del Festival de las Cometas”.³⁸

RECOLECCION DE INFORMACION:

Según los recorridos y las entrevistas realizadas a los habitantes del sector se recopila la siguiente información: Esta población tiene en su estructura 24 casas construidas con diferentes materiales, los estratos de este sector son 1 y 2, estas edificaciones están construidas en diferentes tipos de materiales entre ellos el nido antiguo que son las casas de tapia y bareque como también de los nuevos materiales como adobe, cemento, arena y piedra. Sus calles son pequeñas y pavimentadas, transitadas diariamente por el transporte público y privado.

Los habitantes antiguos del sector se caracterizan en su mayoría por ser pertenecientes al sector rural, por tanto se determina como población campesina con determinadas costumbres y practicas conservadoras, que conllevan a un choque de costumbres y características que vivencian en la actualidad los jóvenes y adolescentes del sector, puesto que su forma de

³⁸www.alcaldiadebarbosa.gov.co

expresión es alegre y desinhibidos, lo que conlleva a obstaculizar la integración comunitaria.

En este sector la población es diversa teniendo en cuenta que esta habitada por personas que aportan a la creación del sector como también se encuentran personas que se caracterizan por ser una población flotante; ya que la modalidad de casas en arrendamiento no posibilita crear vínculos de amistad que perduren por largos lapsos de tiempo.

La diversidad dentro del sector permite encontrar una amplia variedad de tipologías familiares como lo son: nucleares, extensas, monoparentales con jefatura masculina y en otras ocasiones con jefatura femenina. Los niveles económicos que frecuentemente se encuentran en este lugar son medio bajo lo que no favorece al crecimiento estructural y educativo de los habitantes del sector.

Contexto social, económico y político del sector de Aguas Calientes del Municipio de Barbosa-Antioquia

El sector de Aguas Calientes en el municipio de Barbosa, se caracteriza porque una parte de su población se compone de clase media-baja, en su mayoría obreros, trabajadores independientes y desempleados.

“La historia del grupo humano está, innegablemente, ligada a la convivencia, primero como una necesidad de sobrevivencia y luego como un acto voluntario de encuentro con el otro; aunque no siempre ha sido fácil materializar ese elemento de socialización, aéreas de investigación como la psicología, la sociología, antropología, entre otras nos demuestran que el ser humano no ha nacido para vivir solo. Por su parte la política como una

forma de construcción colectiva, en un ejercicio cívico y del pensamiento, tal y como lo afirma David Mathews³⁹.

“La política democrática no comienza con el voto para formar un gobierno, sino con las decisiones que el ciudadano toma sobre la clase de comunidad y país que desea. La forma básica de política es la conversación ciudadana sobre estas decisiones y lo que verdaderamente es de interés popular. Un discurso público serio es el semillero y la fuente de la política democrática porque la ciudadanía es el único cuerpo legítimo que puede definir los intereses públicos. La calidad de la democracia depende de la calidad de este tipo de conversación ciudadana. Al cambiar la calidad del diálogo público comienza el cambio de la política.”⁴⁰

Se puede evidenciar que lo social se ve golpeado por las luchas de territorio, por la búsqueda de un control político, que genera una atomización de la sociabilidad, se puede percibir que esta afectación lleva a la no comunicación, a la negación del otro como actor de lo social y entonces o el vecino se encierra en su espacio privado o se va. Se niega entonces esa posibilidad de construir un proceso de influjo entre una persona y sus semejantes, un proceso que resulta de aceptar las pautas de comportamiento social y de adaptarse a ellas.

La socialización es vista por los sociólogos como el proceso mediante el cual se inculca la cultura a los miembros de la sociedad, a través de él, la cultura se va transmitiendo de generación en generación, los individuos aprenden conocimientos específicos, desarrollan sus potencialidades y habilidades necesarias para la participación adecuada en la vida social y se

³⁹ MATHEWS, David. POLITICA PARA LA GENTE. Biblioteca jurídica Diké. Medellín, 2000.

⁴⁰ *Ibíd.*

adaptan a las formas de comportamiento organizado característico de su sociedad.

✚ Fenómeno que marca la vida cotidiana del sector de Aguas Calientes del Municipio de Barbosa-Antioquia:

Las épocas de violencia que han bañado de sangre y de dolor las calles y a los pobladores han hecho parte de la cotidianidad en el sector, y su aparición es cíclico. Escudriñando en la historia no se ha encontrado registros que den origen y explicación a uno de los nuevos problemas que más afectada en la actualidad a esta comunidad; como es el consumo de psicoactivos más conocido por la comunidad como: “la marihuana y bazuco”. Las cuales son consumidas en el trayecto que hay que recorrer para llegar a la montaña, donde está la virgen, más conocida como la subida al morro, claramente en una curva que hay antes de llegar hasta donde se encuentra la virgen.

Estas sustancias son consumidas en este lugar habitualmente por personas ajenas al sector y no por los mismos habitantes, lo cual ha desencadenado violencia y muerte; no solo en este barrio si no que también en el resto del municipio viéndose este afectado con algo conocido como la limpieza social, es decir: “actividades adelantadas por los escuadrones de la muerte que pueden ser de origen policial o organizaciones pro defensas o auto defensas de un determinado sector, cuyo fin es exterminar a todas aquellas personas que son consideradas como peligrosas, nocivas e incapaces de vivir en sociedad según los preceptos establecidos y valorados como positivos por la sociedad dominante. Las principales víctimas de este tipo de acciones son los delincuentes, indigentes y en un menor grado homosexuales y prostitutas.

Los autores de las labores de limpieza social se promueven así mismos como benefactores de una sociedad, en la cual hay que restaurar la norma, las nuevas costumbres y la convivencia pacífica”.⁴¹

Un ejemplo claro de la violencia que ha vivido el sector lo manifiesta el entrevistado Toño: “la señora mía la mataron en el 94 y usted viera el problema tan horrible que tengo todavía bregando averiguar la plática que dan disquehaya, claro que esa platica no paga la muerte de mi señora, pero entonces como dice el dicho...ya ahí estoy en otras vueltas porque supuestamente el bloque metro se vino a existir aquí desde el 98 y a la señora mía la mataron en el 94 ósea, que no tiene derecho a nada, eso hubo que apelarlo. no vea le cuento una cosa, lo que pasa es que supuestamente, vinieron fue a matar a un tipo no se...prácticamente a quien directamente y le pegaron un tiro a ella, ella estaba parada en la esquina con los muchachitos; estaba sentada, en el momento llego un muchacho y la llamo y se pusieron hablar con ella, como ella esta enseñada al negocio de los biscochos, ahí entonces después llego otro y la llamo para la esquina del frente y mientras estaban conversando ahí subió otro de la parte de abajo y ahí mismo lo agarro a candela y como la señora mía estaba ahí en el frente... un tiro pego en la pared de la tienda y le reboto a la señora mía”.⁴²

Dentro y fuera del sector no es solo una persona (toño) el cual se ha visto afectado por la violencia; a partir de los recorridos y las entrevistas realizadas se puede resaltar que la violencia a pasado por diferentes etapas la primera, se ve enmarca por la búsqueda constante del poder a partir del conflicto que se genera entre los partidos políticos, liberal y conservador “Lucha de colores”, donde prima la ideología política ante la vida misma de

⁴¹ <http://www.caucanet.net.co/nf/mc/mcweb/l1.htm> el parche diccionario

⁴² Tomado de la matriz de las entrevistas

los seres humanos. Otra etapa es caracterizada por un conflicto constante que se da a partir de la acumulación de tierra, teniendo en cuenta que esta acumulación brindaba estatus y reconocimiento a nivel económico, político y social, por tanto se prioriza por el interés individual mas que por el colectivo, el egocentrismo jugaba un papel protagónico en ese tiempo.

La actualidad se ve fuertemente afectada por los antepasados “el pasado no perdona”, lo cual se ve manifestado en sentimientos de odio que se ven perpetuados a lo largo del tiempo, la venganza se ve reflejada entre grupos familiares, saldar deudas se convierte en un proyecto de vida para algunas personas lo que troca por completo la consolidación de relaciones sociales, pero no es solo este fenómeno el que incide en la apatía de relación con el otro, la decisión de tener una identidad diferente a la que ya esta estipulada, afecta en algunas circunstancias el derecho a la vida, pues esta se ve limitada por la forma de peinar, vestir, hablar e integrarse con el otro.

Finalmente se puede concluir que el miedo es un factor determinante para que no se de la relación de vecino con vecino ni la integración con los espacios de afuera, teniendo en cuenta que se ha manifestado que no vincularse con los demás previene los conflictos y la conservación de la vida intima y la integridad de cada persona, en ocasiones vincularse con los demás a provocado chismes y malos entendidos que terminan en riñas afectando la convivencia en el sector.

6.2 INCIDENCIA DE LA PARTICIPACION DE LOS HABITANTES EN LA TRANSFORMACION DEL TERRITORIO

6.2.1 Procesos de participación en el barrio Aguas Calientes del Municipio de Barbosa-Antioquia:

En el transcurso de la investigación se encuentra una serie de dificultades que entorpecen el buen uso de los derechos participativos de los habitantes del sector. Una zona con una población considerable de unos 125 individuos, distribuidos en 24 familias, de ese número ni la mitad acuden a las reuniones de la JAC, unos pocos aprovechan la posibilidad de entrevistarse directamente con el alcalde, unos pocos ejercen su derecho al voto y a un pequeño porcentaje le interesa vincularse a las festividades que se programan, como la fiesta de los niños o la novena comunitaria, lo cual se evidencia en las entrevistas realizadas, donde algunas personas muestran un desinterés notorio en el momento de reunirse y/o hacerse partícipes de los procesos y proyectos que se brindan desde una organización como lo es la Junta de Acción Comunal, justificar el no interés resulta fácil por medio de la argumentación del desconocimiento y la poca convocatoria que se brinda desde la Junta hacia los habitantes del sector.

Lo anterior, se ve reflejado en los habitantes del Sector, ya que resulta indispensable la conformación de organizaciones que sirvan como puente para acceder a los proyectos y programas que desde la Alcaldía Municipal se ofrecen, puesto que la necesidad individual prima ante la colectiva; **esto se evidencia cuando uno de los entrevistados dice:** *“Yo simplemente quisiera arreglar mi casa hay que ver las goteras y el invierno que no me ha dejado y no he podido*

arreglar por el invierno".⁴³ Aparentemente esta sería una preocupación suelta de un habitante, por el invierno, el no quiere verse afectado, al igual que el resto del grupo, la cuestión es que con los antecedentes del desbordamientos de la López, con una tragedia histórica, no existen mecanismos de evacuación, de prevención de desastres, la junta de acción comunal no convoca a simulacros, ni la gente se preocupa por informarse en la alcaldía sobre los programas de ayuda, cada cual en lo suyo, cada uno en su isla y de ahí nada más.

La individualidad se convierte en un referente de comportamiento de las personas de este sector, ya que sirve de escudo a la hora de evadir responsabilidades y ejercer el deber de hacerse partícipes de las decisiones y actividades que se dan desde este lugar, así **se evidencia en una de las entrevistas**: *"No. Yo nunca me meto en nada de eso. Pues... María Elena es la que tiene una casa del proyecto de la florida (urbanización) pero no estoy muy enterada"*.⁴⁴ La entrevistada no cree necesario informarse, participar o meterse en esas cosas, para la gran mayoría, incluyendo jóvenes, eso es político y asocian política con "cosas aburridoras" o que poco los benefician.

Cuando las personas deciden acceder a la participación y a todo lo que desde afuera se ofrece, lo deciden hacer individualmente; las personas de este sector si participan lo hacen de forma individual, lo que no posibilita la participación comunitaria ni el progreso conjunto del sector. Un ejemplo claro es el del tema de auxilios para las madres cabeza de familia, varias mujeres pueden acceder a ellos por su condición, pero no se unen para que las atiendan, para que programen visitas y actividades en la zona, lo que frecuentemente hacen es acudir silenciosamente, sin comentar nada "para ver que hay", si se consigue algo mejor y no se cuenta; sino si se cuenta y se corre la voz para desestimular a la gente más. Tampoco es dado en la zona que la gente se una para hacer una denuncia,

⁴³tomada de la matriz de entrevista

⁴⁴Tomado de la matriz de entrevista

para pedir seguridad y control, caso como las situaciones que se dan en el Morro de la Virgen y así muchos ejemplos más.

Cohesión social en los habitantes del sector Aguas Calientes:

Dentro de las comunidades la cohesión social hace referencia al grado de consenso de los miembros de un grupo social en la percepción de pertenencia a un proyecto o situación común que permita la participación, integración y motivación de los habitantes de una comunidad para lograr satisfacer sus necesidades lograr la unión en cada uno; teniendo en cuenta que todos piensan, actúan, sienten y se expresan diferente.

En el caso del sector Aguas Calientes, no se manifiesta cohesión social debido a las grandes diferencias que tienen los vecinos, lo cual no permite que se integren y trabajen para lograr alcanzar sus metas, a esto también se le suma el desinterés y la desidia para participar activamente en las actividades propuestas por su JAC, viéndose así una comunidad donde cada quien trabaja por sus intereses sin importar la necesidad o los problemas de sus vecinos.

Sin embargo si hay cohesión desde pequeños grupos familiares que intercambian algunas actividades o que por otro lado su cohesión es mala al no tener buenos mecanismos de comunicación (para discutir o pelear es necesario tener una relación a si sea negativa). Esto se refleja en la entrevistada Estela: "Porque no hay comunicación... aquí solo participan los niños en las actividades que se realizan... y los adultos solo colaboran por

ejemplo con dinero cuando se celebra el día del niño los adultos nunca participan”.⁴⁵

Con temas como la atención a la niñez, la prevención de embarazos no deseados, violencia intrafamiliar y lo que tiene que ver con bienestar social, si se programan reuniones informativas y se hace la convocatoria a la población, no se acude, acuden unos pocos, los que acuden van por el refrigerio y si no hay se van, no se ve motivación de ningún tipo para mejorar la calidad de vida del sector. La casa es el universo de cada uno y de ahí para afuera el mundo es problema de los otros, así pasan los actos violentos como robos, vandalismo, riñas, entre otros y nadie se asoma, nadie interviene.

Para nadie fue importante que se realizara una investigación de este tipo en la comunidad, ni la Acción Comunal se interesó, ni un grupo de vecinos, sabían que esta investigación estaba en curso, concedieron entrevistas, quisimos convocarlos a reuniones para compartir con ellos la experiencia, todos estaban ocupados, no podían, estaban enfermos, entre otras muchas disculpas. Solo quienes fueron entrevistados mostraron interés en el momento; de ahí en adelante ya no.

El sector de Aguas Calientes padece de un mal crónico, el mal del desinterés, de la apatía y de la no integración.

6.2.2 El territorio desde quienes lo habitan:

Como ya se ha dicho un territorio es una construcción colectiva, que los individuos (habitantes), moldean con sus acciones, con sus imaginarios, con sus realidades. El territorio genera encuentros y desencuentros, posibilita el diálogo o genera

⁴⁵Tomado de la matriz de entrevistas

también la norma, el territorio es dinámico, de lo contrario es un espacio negado, un no-lugar, un no-barrio.

En este caso el territorio es el barrio y barrio se puede entender, como: “**Barrio** o vecindario es toda subdivisión con identidad propia de una ciudad, pueblo o parroquia. Su origen puede ser una decisión administrativa (en cuyo caso equivale a un distrito), una iniciativa urbanística (p. ej. el conjunto de casas que una empresa construye para los obreros de una de sus fábricas) o, simplemente, **un sentido común de pertenencia** de sus habitantes basado en la proximidad o historia, y muchas veces reforzado por el antagonismo con el barrio vecino.”⁴⁶

Este sentido común no puede construirse cuando las redes de relación entre territorio y habitante no se construyen, cuando la vecindad y la proximidad al otro son más un vínculo forzado que una iniciativa de convivencia; no hay posibilidad de establecer ese vínculo afectivo con el espacio, ni mucho menos plantear una red emocional, porque lo que podría ser un espacio que signifique hogar, que convoque, es un espacio ajeno, que no le pertenece a nadie, que no le importa a nadie, es el riesgo que se corre en las urbanizaciones de vivienda masificada, donde no existen nombres sino números de bloque y apartamento; en el sector no se trata de urbanización, ni de conceptos de vivienda de interés social, a pesar de compartir unas historias en común, de tener elementos que los unen, el territorio no se ve, ni se siente como un elemento constructor de identidad.

Podemos decir entonces que para el habitante del sector de Aguas Calientes su barrio no es un territorio. Ya que territorio es el gran espacio madre, donde el habitante fabrica su relación con el mundo y ese mundo está habitado por el otro.

En el sector del barrio Aguas calientes del municipio de Barbosa, se encuentra que en la práctica sus habitantes no viven el barrio como territorio, no se apropian

⁴⁶ Definición de barrio en Wikipedia.

de él, no lo recorren, no lo añoran, se niegan a pensar en quedarse, ni siquiera lo defienden cuando desde otro barrio se habla mal o se denigra del mismo. “Es contradictorio que un barrio que viene a ser la semilla de la población”⁴⁷, no tenga esa línea emocional con la comunidad. Bogotá tiene al barrio la Candelaria, Medellín al barrio Prado, Cartagena tiene a Manga y así las ciudades tienen barrios característicos que plantean la existencia de un territorio de la añoranza. Lo anterior es producto de una relación de lejanía aún estando en el barrio, para algunos de los habitantes es hasta frustrante vivir ahí, para ellos sería mejor salir y rápido, el barrio no es de ellos, no lo construyeron, no lo cuidan, no lo habitan en el sentido social del término, el barrio es un conglomerado de personas extrañas que viven en un mismo espacio geográfico; la gente ignora la historia del barrio, la guardan los más ancianos, pero como casi nadie habla con ellos, entonces estaría condenada a desaparecer, para otros el barrio no es importante y hasta la misma administración municipal invierte más en el parque que en el sector, aun teniendo allí a la casa de la cultura y la cárcel.

Para Armando Silva “Territorio fue y sigue siendo un espacio donde habitamos con los nuestros, donde el recuerdo del antepasado y la evocación del futuro permiten reverenciarlo como un lugar que aquél nombró con ciertos límites geográficos y simbólicos.”⁴⁸ El sector estudiado fue marcado por quienes fundaron al municipio, recibe esa carga histórica y simbólica, pero no es exaltado sino marginado, asume la condición de espacio negado, borrado y aborrecido por la memoria.

El sector de aguas calientes se aisló desde la tragedia de la López, un sentido doloroso quedó en ambiente, una lejanía entro en el sector y aún hoy sigue latente, el barrio quedó arrinconado, se desmembró de los procesos urbanísticos del municipio, los habitantes que se fueron no quisieron volver ni a visitar, nunca se dio un proceso colectivo de sanación para conmemorar a los muertos de la

⁴⁷ Ver referencia histórica.

⁴⁸ SILVA, Armando. Imaginarios urbanos. Cultura y comunicación urbana. Tercer Mundo ed. Bogotá, 1997. P.48.

tragedia y el barrio ha soportado un sino trágico que hace que sus habitantes piensen en él como un sitio de paso y no como algo definitivo.

La falta de interés y sentido de pertenencia se observa en los recorridos, cuando los habitantes manifiestan desinterés por hacerse partícipes de las actividades brindadas desde el sector para afuera, y desde afuera para el sector, la apatía notoria obstaculiza la creación de relación, sin posibilitar mejorar la calidad de vida de los habitantes del sector.

En el sector estudiado existen serias dificultades para que los vecinos vivan y sientan el territorio, pero además para permitir que otros puedan hacerlo, surgen bloqueos que sancionan la iniciativa de vivir el territorio (fiesta de los niños, navidad...). No existe la construcción de un territorio simbólico que se soporte en el físico. A propósito Armando Silva aclara que: "El territorio, en cuanto marca de habitación de persona o grupo, que puede ser nombrado o recorrido física o mentalmente, necesita, pues, de operaciones lingüísticas y visuales, entre sus principales apoyos."⁴⁹ Si lo anterior no se manifiesta entonces es un territorio carente de sentido como se había propuesto arriba. El sector de Aguas Calientes es un territorio con límites, bordes, nomenclatura y todo lo físico, pero en el alma que son las relaciones de quienes lo habitan no existe como ese otro territorio. Es de resaltar que la proxemia es un factor delimitante a la hora de hablar de territorio que debería darse en este lugar (sector) de manera natural presenta inconsistencias, violaciones, intrusiones y contaminaciones las cuales suelen perpetuarse a través de los años y a través de la historia, debido a la carencia de interés mostrado por los habitantes de este sector para defenderla y para aportar o participar de los procesos que permitan un crecimiento y fortalecimiento comunitario, cimentado en las redes de interacción social y el crecimiento del tejido social.

⁴⁹ Ibid.

CONCLUSIONES

A través de las diferentes acciones encaminadas a desarrollar un proyecto de investigación acerca de la comunidad que habita el sector de Aguas Calientes orientado a formular proyectos de intervención encaminados a mejorar el estatus social, económico y cultural de dicha comunidad; se han hecho algunos hallazgos que reflejan en forma clara y consistente algunas de las más evidentes dificultades que aquejan a la comunidad en relación con la sociabilidad. Es precisamente esta condición la que facilita la práctica de un trabajo social en donde se ponga de manifiesto todo aquello que tenga que ver con habilidades y destrezas en el campo de la proxemia.

Dado lo anterior, queda claro en forma concluyente que las dificultades de coexistencia evidenciadas en el sector de aguas Calientes obedece fundamentalmente a las siguientes conclusiones:

1. La apatía de los habitantes del sector de Aguas Calientes, del municipio de Barbosa, impide el acceso del barrio a proyectos que generarían mejor calidad de vida.
2. Una inexistente relación habitante - territorio, imposibilita que en el sector de Aguas Calientes del municipio de Barbosa, se tejan redes de relación fructíferas, ya que cada habitante construye un espacio individual, hermético y distante del resto
3. La relación utilitarista que aparece en el sector genera desconfianza y aislamiento, esta relación puede aparecer en cualquier comunidad

generando un parasitismo vecinal, que termina por propiciar en los habitantes de una zona el deseo de irse.

4. Un barrio puede ser un espacio vital para la ciudad y para la comunidad, en cuanto ser la célula de lo urbano, pero como las células se enferman y afectan al organismo, de la misma forma un barrio que se enferma puede afectar a lo urbano.

RECOMENDACIONES

Después de analizar los resultados obtenidos a través de la recolección de información, análisis, clasificación y valoración se puede evidenciar la necesidad de emprender un proyecto de intervención comunitaria orientada a mejorar la actitud e incentivar el propósito de superación latente en la comunidad que integra el sector de Aguas Calientes del municipio de Barbosa-Antioquia, para lo cual nos permitimos sugerir las siguientes recomendaciones:

1. Propiciar eventos deportivos, sociales y culturales que integren a la comunidad de forma activa, esto es, que la misma comunidad pueda organizarlos y vivirlos.
2. Potenciar los grupos juveniles, la integración a los talleres de la casa de la cultura, vecina del sector, como una forma de generar sentido de pertenencia en los más jóvenes.
3. Se plantea la creación de una publicación que cuente las noticias y reconstruya la historia del barrio, bien sea revista, periódico o plegable.
4. Crear tertulias periódicas con los habitantes más antiguos del sector para que la historia no se pierda.
5. Realizar talleres para trabajar el tema de la participación y sus ventajas en donde se involucren todos los estamentos de la comunidad.
6. Se hace necesario estructurar la Junta de Acción Comunal, para que sea operativa que integre a la comunidad, Además que se preocupe por generar espacios de participación.

BIBLIOGRAFIA

- ✚ ARCILA, Claudia Antonia. *Planos de la ciudad deseada*. Entrevista con Juan Carlos PÉrgolis. En: *Magazín Dominical, El Espectador*, N° 636, 23 de julio de 1995.
- ✚ AUGE, MARC. *“los “no-lugares”, espacios del anonimato ”* Editorial Gedisa, Barcelona, 1995
- ✚ CALVINO, Ítalo. *Las ciudades invisibles*. Ed. Minotauro. Barcelona. 1984.
- ✚ DELGADO RUIZ, Manuel. *Seminario Ciudad Líquida*. Facultad de Ciencias Humanas, Universidad Nacional, sede Medellín. Agosto 1997.
- ✚ DELGADO, Manuel. *Ciudad líquida, ciudad interrumpida*. Editorial Universidad de Antioquia, 1999.
- ✚ MATHEWS, David. *POLITICA PARA LA GENTE*. Biblioteca jurídica Diké. Medellín, 2000.
- ✚ *Memorias Ciudad y Cultura, memoria, identidad y comunicación*. VII Congreso de antropología en Colombia, Medellín, 1994
- ✚ MORENO, JUAN GONZALO. *¿Qué es un territorio?* En: *Revista Ciencias Humanas*. UNAL. Medellín. 1998.
- ✚ PAZ Octavio. *El Laberinto de la soledad y otros ensayos*. F.C.E. México. 1995.

- ✚ Posada Barbosa, Ricardo. *ARQUITECTURA PARA LA MEMORIA. Una entrevista con Rogelio Salmona*. En: Revista El malpensante. Bogotá, diciembre 1999 – enero 2000. N° 19. Pág. 34
- ✚ SILVA, Armando. *Imaginarios urbanos. Cultura y comunicación urbana*. Tercer mundo editores. Bogotá, 1997.
- ✚ VALDERRAMA, Alejandro. *La ciudad y lo urbano*. Revista de antropología experimental. N° 2, 2002.

ANEXOS

GUIA DE OBSERVACION

Fecha: Junio 12 de 2010
Lugar: Barbosa – Antioquia
Objetivo: Realizar un recorrido por las calles del Municipio de Barbosa – Antioquia para observar e identificar construcciones en el territorio y comportamiento de los habitantes.

Fecha: Junio 26 de 2010
Lugar: Municipio de Barbosa - Antioquia
Objetivo: Recorrido por el Barrio Aguas Calientes para identificar las posibles problemáticas que se reflejan y no permiten que sus habitantes tenga una participación.

Fecha: Julio 17 de 2010
Lugar: Municipio de Barbosa - Antioquia
Objetivo: Realizar una mirada crítica de cuáles son los factores importantes que le dan forma a las relaciones sociales cotidianas de la comunidad, que nos permita tener un acercamiento más profundo y claro al indagar y escudriñar cual es en realidad la causa que está generando obstáculos en la participación social de los habitantes del sector de Aguas Calientes del Municipio de Barbosa Antioquia.

MATRIZ DE ANALISIS

CATEGORIAS	RECORRIDO 1 – este se realiza en todo casco urbano del municipio, en las horas de la tarde, día martes
<ul style="list-style-type: none"> • Espacio físico 	<p>El recorrido tiene como finalidad observar los sitios más frecuentados por los habitantes del municipio como lo son: las iglesias: espacios que se encuentran poco poblado pues dentro de las tradiciones municipales el día que gente frecuenta más este lugar son los domingos ; los parques: en estos lugares se puede ver un número significativo de personas mayores, adolescentes, niños y jóvenes, pues en estos hay un gran tránsito de estudiantes; se encuentran grupos pequeños ya establecidos los cuales se reúnen para jugar ajedrez, polemizar acerca de la situación actual del País y compartir de un buen café al son de unos buenas risas, son personas que frecuentan a diario este lugar; el cementerio: espacio solitario lleno de tranquilidad y paz acompañado por esporádicos visitantes; cuidado por el señor sepulturero. Negocios públicos aledaños al parque: son poco frecuentados, y en general son visitados por los conocidos clientes los cuales en su mayoría son consumidores de tinto, por tanto las ventas de estos lugares en semana no son muy significativos; la plaza de mercado: se caracteriza por estar poco transitada de compradores y llena de vendedores, por tanto este día no es de altos ingresos monetarios para las personas que subsisten de las frutas, verduras, ropa, zapatos y demás cosas que aquí se pueden encontrar; la zona de tolerancia o prostíbulos: de 7 establecimientos públicos solo se encuentra 1 abierto, donde no se observa muchos clientes y las muchachas que aquí trabajan se ocupan de otras cosas pues son pocos clientes los que hay que atender.</p>
<ul style="list-style-type: none"> • Historia 	<p>Dentro de este lugar se pueden observar grandes transformaciones a nivel estructural y empresarial, crecimiento que se ve influenciado por la sobre población que tiene en el</p>

	<p>momento el municipio de Barbosa Antioquia, ocasionado por el desplazamiento que se ha dado del campo al pueblo y de la ciudad al municipio; anteriormente las casas y establecimientos estaban caracterizados por que los materiales con que estaban contruidos eran de tabla y bareque, pero hoy estos lugares son de cementó, adobe, baldosa y una que otra casa llena de lujos y de cosas estupendas.</p>
<ul style="list-style-type: none"> • Participación 	<p>Se puede percibir participación en algunos lugares como lo son los parques y las cafeterías donde hay intercambio, pero esta participación no es general si no que se hace por grupos pequeños o individualmente, como se ve en la iglesia, en el parque y en el palacio municipal ya que este día hay atención al público a cargo del señor Alcalde, pero la similitud más palpable es que las personas no se organizan para buscar y obtener beneficios, si no que esta gestión la realizan individualmente. Lo que no permite que se genere una necesidad para organizarse y pensar en la necesidad del otro.</p>
<ul style="list-style-type: none"> • Identidad 	<p>Se ve identidad en la medida que hay grupos pequeños que se apropian y crean sentido de pertenencia como lo son reconocidos pensionados que hacen del parque un lugar imprescindible y necesario para ellos, los taxistas que hacen del billar su segundo hogar, el parque infantil como tradición de los niños estudiantes y no estudiantes, que hacen de este lugar un medio de aprendizaje a nivel personal ya que esto se da en la medida que puedo interactuar con los otros.</p>

CATEGORIAS	RECORRIDO 2– este se realiza en el área urbana, en las horas de la tarde, día Domingo
<ul style="list-style-type: none"> • Espacio físico 	<p>Las iglesias se ve mucha gente visitando lo que se conoce como la casa de Dios, puesto que por tradición este es un día sagrado para los Barboseños, pero al igual tiene horas y similitudes las personas que la frecuentan EJ: la eucaristía de las 7; am es visitada por las personas mayores de edad, y las que usualmente van a misa otros días a la semana en la misma hora; las eucaristías de las 9; am a las 12am son frecuentadas por las personas campesinas, las cuales tienen en su mayoría como prioridad asistir como primera instancia a misa, luego ir a mercar, para por ultimo ir a disfrutar de un buen trago de licor, eucaristía de 1pm a las 5 pm esta se ve acompañada por los núcleos familiares, ya que después de asistir a esta la gran mayoría se desplaza al parque a los establecimientos públicos a disfrutar de un buen helado o un rico refresco. Eucaristía de 6 pm a 8pm se ve muchas personas adolescentes y jóvenes los cuales después de esta se reúnen con los amigos para compartir comidas rápidas o reunirse en las bares y tabernas a disgustar un trago de licor.</p> <p>Los parques es un día donde el flujo de personas es mayor al de cualquier otro día de la semana, puesto que este lugar es tomado como espacio para compartir en familia, lugar de recreación para los niños, lugar para compartir en pareja y enamorarse y reunirse con los amigos para poder gozar de una que otra risa.</p> <p>La plaza de mercado hoy es un día crucial para la venta y compra de alimentos y otros enceres que aquí se encuentra, ya que es aprovechado por los campesinos para vender todos los productos que en sus fincas cosechan, y en su mayoría los Barboseños utilizan</p>

	<p>este día para mercar.</p> <p>Los establecimientos aledaños a la plaza son conocidos por los Barboseños como las cantinas frecuentadas usualmente por los campesinos donde se reúnen para compartir experiencias, realizar negocios y tomarse unos tragos, hasta embriagarse lo cual ocasiona en momentos riñas que dejan heridos, hasta muertos.</p> <p>Otro lugar que es muy frecuentado este día es la zona de tolerancia o prostíbulos sus usuales clientes es el campesinado, es allí donde la mayoría de ellos, se gastan un alto porcentaje de dinero, este lugar tiene historias de amor y noviazgos de todos los domingos.</p>
<ul style="list-style-type: none"> • Historia 	<p>A pesar de que los lugares públicos y sitios que adornan el municipio han cambiado o se han transformado a lo largo de la historia, la tradición de que los Domingos es un día para compartir en familia y es un momento para vivir el ocio no cambia, anteriormente al igual que hoy los campesinos han utilizado este día para ir al pueblo a satisfacer todas las necesidades que en sus hogares no se pueden suplir, la plaza siempre ha sido un sitio importante para la interacción, la conformación y persistencia de relaciones. Y desde aquí es donde se da de una u otra forma el crecimiento de Barbosa ya que muchas de la venta y parcelación de tierras se dio en este lugar.</p>
<ul style="list-style-type: none"> • Participación 	<p>Un día como hoy se puede visualizar que se da la participación puesto que hay grupos en general que comparten similitudes y generalidades como lo es la eucaristía, y el compartir en el parque. Pero como en todos los recorridos esto se nota solo en grupos pequeños, o individualmente por que si bien se mucha gente en misa no todos van juntos, tienen una misma finalidad pero van en pequeños grupos o solos.</p>
<ul style="list-style-type: none"> • Identidad 	<p>En este día se puede ver muchas manifestaciones de identidad, en la manera en que las tradiciones y costumbres persisten a lo largo del tiempo, al igual que el sentido de</p>

	<p>pertenecía de algunos habitantes el cual aflora cuando convierten algunos espacios como el parque, la iglesia o los prostíbulos en imprescindibles para su vida y para la construcción de la personalidad individual y colectiva.</p>
--	--

CATEGORIAS	RECORRIDO 3– este se realiza en el casco urbano del municipio, a las horas de la noche, día Sábado
<ul style="list-style-type: none"> • Espacio físico 	<p>Claramente se ve invadido el municipio por las personas adolescente y jóvenes, son muy pocas las personas mayores o niños que por aquí se ven transitar; donde más aglomeramiento de personas hay es en las discotecas, tabernas y prostíbulos, pues este día en las horas de la noche está destinado como lo dicen los muchachos para la farra o rumba.</p>
<ul style="list-style-type: none"> • Historia 	<p>Anteriormente existía la rumba al igual que ahora, lo que cambia es la forma como se realiza, en el pasado en su mayoría los que podían salir eran mayores de edad en la actualidad son niños de 10 años para arriba los que inician la rumba, anteriormente esta empezaba a las 5 de la tarde ahora se le da inicio de 9 a 10 de la noche, esta se terminaba a las 12 de la media noche ahora cierran los establecimientos a las 2 de la mañana y la fiesta sigue en el parque hasta la 5 o 6 de mañana, lo que desencadena sucesos como las peleas y alto consumo de psicoactivos, situaciones que aumentan la violencia dentro de este municipio, lo que no permite evolucionar frente a este tema, teniendo en cuenta que desde sus antepasados Barbosa se ha caracterizado por ser violento, se ha visto involucrado con la famosa limpieza social, empoderamiento por parte de los grupos al margen de la ley situación que parece no trascender por el ir y venir de los tiempos.</p>

<ul style="list-style-type: none"> • Participación 	<p>Claro que desde aquí se da una participación de pequeños grupos que van a compartir algo en común la rumba, si bien en este mismo espacio se tejen nuevas relaciones de las cuales se puede decir que algunas trascienden, pero en su mayoría son solo de momentos para compartir un baile, una copa entre otros. Y mueren allí, en ese instante, es desde aquí donde se puede decir que hay participaciones momentáneas porque voy disfrutando del lugar y de las personas que allí se encuentran, pero luego al otro día este lugar ya no tiene el mismo significado que tenía en la noche pasada, al igual que las personas que allí estaban, no es una participación constante se vuelve momentánea por que el sentido de pertenencia no es el mismo entonces no hay.</p>
<ul style="list-style-type: none"> • Identidad 	

<p>CATEGORIAS</p>	<p>RECORRIDO 4 – este se realiza en el sector investigado Aguas Calientes, lunes en la tarde</p>
<ul style="list-style-type: none"> • Espacio físico 	<p>Este sector se constituye aproximadamente de 26 casas y apartamentos de los cuales, una tercera parte se caracterizan por tener materiales que tenían las casas antiguas, (tapia y bareque), pero en su mayoría son construcciones nuevas en altura, 2, 3 y cuarto piso. Este lugar es el camino al morro de la virgen lugar que durante muchos años se ha considerado lugar turístico, dentro de este podemos encontrar una tienda. Aledaño a este sector encontramos la cárcel, la casa de la cultura, el parque Santiago de los caballeros (parque de arriba), la parroquia maría auxiliadora, la biblioteca Isolda Echavarría, tres Instituciones educativas, un hogar infantil, varias tiendas, tabernas y casas.</p>
<ul style="list-style-type: none"> • Historia 	<p>Como primera instancia es de rescatar que este lugar fue eje principal en la construcción de lo que hoy conocemos como municipio de Barbosa, el Parque Santiago de los caballeros, anteriormente era la plaza de mercado, la única parroquia que existía era la de</p>

	María Auxiliadora, y este sector solo estaba construido por dos casas, lo que al paso del tiempo cambio cuando estas tierras comenzaron a hacer parceladas y se convirtieron en lo es ahora Aguas Caliente,
<ul style="list-style-type: none"> • Participación 	Un día como hoy se observa este lugar desierto, baldío, cada familia en su casa a puertas cerrada, el único ruido que por este sector se escucha, son los perros ladrando y las palomas en busca de comida, solo se ve la señora de la tienda recostada en su silla esperando cualquier posible cliente para atender.
<ul style="list-style-type: none"> • Identidad 	De una forma no muy notable se da identidad en la entrada del morro, puesto que este lugar se ha convertido en un sitio de intercambio e interacción, para consumo de sustancias psicoactivas se convierte pues en un espacio importante y con un alto nivel simbólico para las personas que lo utilizan a diario, porque es considerado un templo para olvidar las penas y salir de la monotonía del día a día.

CATEGORIAS	RECORRIDO 5 – este se realiza en el sector investigado Aguas Calientes, Viernes en las horas de la noche
<ul style="list-style-type: none"> • Espacio físico 	Se ven puertas abiertas, luces encendidas, balcones adornados de personas que habitan estas viviendas, los niños y adolescentes que terminan su jornada de estudiantes, corriendo por las calles, adolescentes compartiendo palabras y risas en los andenes, los vecinos amigos sentados en sus aceras compartiendo sus vivencias.
<ul style="list-style-type: none"> • Historia 	Si bien se reúnen, son grupos ya de terminados como algunas familias con otras, algunos

	jóvenes, no son todos con todos, a si mismo era anteriormente, los habitantes antiguos de este sector afirman que las relaciones vecinales eran buenas, pero que no había integración, en lo que le pueda servir a mi vecino lo hago con gusto, y la relación no surge mas allá de un saludo que se da espontaneo y un adiós que se presenta por casualidad.
• Participación	Si hay una participación pero se centra en grupos de terminados, no hay una integración de todos con todos, lo cual se ha manifestado en la apatía de relacionarse, una familia con otra, un vecino con otro, estos manifiestan el desinterés y la apatía, con el miedo de versen involucrados, en chismes y malos entendidos.
• Identidad	Es una identidad dispersa que no se da a nivel grupal, si no individual me relaciono y me apropio de los lugares, en la medida y en el momento que los necesite, satisfago la necesidad y luego me alejo, a satisfacer las nuevas necesidades.

CATEGORIAS	RECORRIDO 6 – este se realiza en el sector investigado Aguas Calientes, Domingo en las horas de la tarde
• Espacio físico	Las calles desoladas, una que otra vecina departiendo con otra, desde afuera se puede observar la familia compartiendo, y organizando los planes del dia.
• Historia	Tradicionalmente los días domingos son utilizados para compartir en familia, ya que en su mayoría los jefes del hogar descansan de las largas jornadas laborales, por tanto no son muchas personas las que se observan por la calle, se comparte mas dentro de sus casas que afuera de ellas.

• Participación	
• Identidad	

CONCLUSIONES

El municipio de Barbosa

el municipio ha tenido en los últimos años grandes avances industriales y empresariales, apostándole a la educación y la agricultura, lo que se ve de forma tangible con las técnicas y tecnologías que se están brindando para los habitantes de este lugar donde la edad no es un condicionante para acceder a esta, pero en general las costumbres y tradiciones no evolucionan en forma significativa, lo que se ha podido observar con los recorridos y entrevistas, si bien ha crecido en estructura y pobladores, las formas de relacionarse son las mismas, se tiene grupos seleccionados para la realización de las actividades que acompaña el diario vivir de las personas el grupo de trabajo, familiar, de amigos para polemizar, de amigos para rumbear, compañeros de estudio entre muchos más, es también claro como los lugares o espacios públicos generan la atracción de personas con determinadas características, como se ve en la plaza y los negocios aledaños a este, son frecuentados usualmente por las personas campesinas, los días domingos desde las horas de la mañana aproximadamente a las 6 de la tarde, las tabernas son frecuentadas los días sábados y domingos en su mayoría por niños, adolescentes y jóvenes, los negocios aledaños al parque son concurridos por las personas mayores y familias, y el lugar en que podemos ver reunidas pequeños grupos con todas las características antes mencionadas son el parque y la iglesia, la tradición de

ir a la eucaristía y compartir en familia los días domingos no cambia pero no es solo esto, Barbosa ha estado por mucho tiempo influenciado por la violencia, los pobladores antiguos relatan que la mayoría de muertes se daban por riñas callejeras, venganzas familiares o peleas entre grupos al margen de la ley, lo que con el paso del tiempo se perpetua en la forma de actuar de los habitantes de este lugar, pues muchas veces la vida de las personas está condicionada por la forma de actuar, la cual no sigue los requisitos que personas determinadas disponen, el dinero con que se cuente, o las adicciones que manejan la voluntad de la gente, la famosa limpieza social a ocasionado grandes estragos y muchas muertes, han dejado a madres sin sus hijos, hijos huérfanos y mujeres viudas, pero a pesar de todo se denota en algunos pobladores la vocación del servicio desinteresado, que a veces se ve trocado por los chismes y la dispersión de la comunicación, este lugar se caracteriza por la alta influencia que tiene el chisme, se hace de este una forma de vida para algunas personas que prefieren vivir pendientes de los defectos y problemas de los de más que de los suyos mismos. Es de resaltar que el chisme es un factor relevante a la hora de relacionarse vecino con vecino el **sector aguas calientes** se caracteriza por verse altamente influenciado en este tema de la dispersión de la comunicación, las personas han manifestado que no se relacionan con un vecino X porque prefiere evitar problemas, no versen involucrados con cosas que no hicieron ni dijeron, esto es un factor que impide la integración de todos con todos, si no de grupos pequeños.

Se manifiesta miedo dentro de los habitantes de este sector, el cual ha sido golpeado por la violencia, la entrada del morro es un lugar que se ha prestado para ser sitio de reunión de los adictos a las sustancias psicoactivas, lo que ocasiono en algunos lapsos de tiempo asesinatos e inseguridad; los únicos que parece no importantes esta situación son los niños, que juegan todos con todos, las peñas son constantes al igual que las reconciliaciones, les gusta correr por la calle sin miedo que algo pase.

MATRIZ Y ANALISIS DE INFORMACION ENTREVISTAS HABITANTES DEL SECTOR AGUAS CALIENTES DEL MUNICIPIO DE BARBOSA-ANTIOQUIA

CATEGORIAS	PREGUNTAS	ENTREVISTA 1 LOLA	ENTREVISTA 2 MANUEL
	¿Hace más o menos cuanto conoce este Sector y porque considera que la gente no participa?	El sector lo conozco de toda la vida y la problemática no es de ahora siempre se ha vivido a partir de la violencia no se da la participación entre vecinos, tal vez porque en este sector se da mucho el chisme y esto con lleva a una mala relación con los vecinos tal vez se da por que se vive de mucha competencia entre ellos.	Lo conozco de toda la vida, yo nací aquí en Barbosa y son criado aquí, aquí cada quien hace lo que se le da gana por tal razón no han respeto ya que cada quien hace lo que se le da la gana sin pensar si le afecta a el otro vecino, esto con lleva a que nadie se relacione con nadie.
	¿Cómo visualiza este Barrio dentro de 10, 5 años en el futuro?		Igual desde que estas administraciones sigan como va... lo mismo, la misma cosa. A Barbosa como a este sector lo veo desordenado es decir que no hay, no hay, como se dijera, no hay apoyo de nadie para nada. Desde que el padre Pérez se fue eclesiásticamente se acabo esto, ya que era muy bravo .pero

		progresista vea la decoración de la iglesia en la hizo, la casa cural, el cementerio nuevo, el liceo de Manuel... Caicedo también fue obra de él.
TERRITORIALIDAD	¿Puede considerar que este Barrio de una u otra forma es anónimo para el resto del Municipio o desconocido?	Si por ser tan pequeño no es muy reconocido por los habitantes de Barbosa.
	¿Cuánto hace que vive en este sector?	Prácticamente toda mi vida desde muy niña
	Toda la vida ha vivido aquí en aguas calientes	Vive hasta que sucedió lo de la avalancha más o menos tenía 17 años, luego de eso la casa de mis padres se derrumbo y vive un tiempo en la casa cural hasta que mis hermanos hicieron una nueva casa.
	¿Y cuántas casas en ese tiempo había más o menos anteriormente por acá?	Las mismas de siempre, los mismos ranchos de siempre ranchos de mala muerte.
TERRITORIALIDAD	¿Cómo era el barrio anteriormente?	Eso desde la casa de la cultura para haya era el palacio municipal, la cárcel y el colegio de la presentación o sea
		No cambia todo sigue sientto lo mismo.

		<p>donde está el barrio era el internado del colegio, y la cárcel era desde donde es la cárcel para acá, ósea donde está el salón de la cultura, el salón grande, el salón múltiple esa era la cárcel. Comisaría eso para dentro era un zaguán y era la cárcel esa era una de las puertas para entrar y donde está la cárcel la puerta grande era el colegio de la presentación.</p>	
	Otros comentarios:	<p>La gente tradicional de Barbosa es muy poca la que queda ya han gente de otras partes que llegan a imponer sus culturas.</p>	
PARTICIPACION	¿Considera que hay o no hay participación de este Sector?	<p>No cada quien está en lo suyo nadie se mete con nadie. Por que pasa eso</p>	<p>No hay participación entre vecinos mejor así que pereza los chismes. Y si hay pero muy poquita. Aquí los vecinos viven del chisme porque siempre quieren ser mejor que el otro y por eso siempre buscan hablar mal de los demás.</p>
	¿Será que la participación que se da en estos Barrios es una participación individual más no	<p>Yo hablo por mí yo colaboro si tengo que colaborar y ayudar pero a mí no me gusta estar molestando a nadie. Yo no sé yo veo mucha gente que llega allá a</p>	

	comunitaria?	esa casa de la cultura, no sé a qué, pero mucha gente si llega ahí a esa casa no se a que porque como te digo nunca he ido a una reunión a nada. Incluso mire que nunca me metí a la tercera edad nunca, ni cuando el hijo estaba. Porque yo he sido, yo no sé. Yo he sido como muy aparte de esas cosas.	
PARTICIPACION	¿Por qué cree que se da esta situación de no querer participar de la gente?	Por la inseguridad que se vive actualmente porque no se puede salir ya, a cualquier hora por ahí. Usted si no está a las 10 PM de la noche en la casa algo le puede pasar o ve cosas que no debe ver.	Por la violencia que se vive actualmente.
	Otros comentarios:	Hay gente de muchas partes, gente que le gusta venirse a vivir aquí para conocer nuevas personas, que vienen de sus fincas a buscar una mejor calidad de vida, más que todo la gente del campo es la que se ha venido para pueblo, por la inseguridad que vivían en otros pueblos buscando una tranquilidad y una mejor relación	Si, por vecindarios y cosas así, vecindarios malos. Este pueblo ha tenido toda la vida, nosotros seremos unos de esos .pero vea por aquí hay un muchachito en esta casa que se para aquí y hasta va a la puerta de mi casa y me dice: viejo hijueputa, a mí sin decirle nada. Que esperanza pues yo le llame la atención a la mama de todo eso y le dije: enderécelo y

		con los demás.	si no les pasa lo que le paso a su mama con su hermano que lo mato la policia.
MECANISMOS DE PARTICIPACION	¿Conoce los mecanismos de participación?	Como de que, no	No.
	¿Sabe que son los mecanismos de participación y para qué sirven?	Nunca	No.
	¿Ejercen del voto ciudadano para las elecciones?	Aja, si. Por la persona que me gusta, modo de ser, me gustan los proyectos que hace, si algo así pero que me interese que porque fulano se sentó haya me va a colaborar o que porque tal otra....no	A veces, y lo hago porque me gusta la política igualmente por las persona.
MECANISMOS DE PARTICIPACION	¿Cómo se vive la política ahora en Barbosa, es igual de violenta que antes?	pues la corrupción, donde será que no hay corrupción quien se sienta que no saque que no sabemos cómo ni cuándo, pero que la hay la hay	Pues aquí esto ha sido violento toda la vida. La política lleva a eso el liberalismo y el conservatismo, en busca del poder.
	¿Conoce los proyectos que tiene en la actualidad la alcaldía?	No. Yo nunca me meto en nada de eso. Pues... María Elena es la que tiene una casa del proyecto de la florida (urbanización) pero no estoy muy enterada.	No conozco ninguno. Que Proyectos va a tener ese alcalde. A mí me prometió un instrumento para la banda y esta es la hora que no se ha llegado la hora de eso.

	¿Usted conoce el presidente de la acción comunal de este barrio, de este sector (aguas calientes)?	No es Guillermo	Yo no sé.
	¿Cada cuando se reúnen?	Sinceramente no sé porque como te digo yo nunca asisto a una reunión m nunca voy a nada	Quien sabe yo no sé.
	¿Conoce qué proyectos tiene la acción comunal?	No.	No.
	Otros comentarios:	Yo nunca voy a la alcaldía a que me presten un auxilio o a que me hagan nada, nada, y muy necesitada, por ahí le envié una cartica al alcalde a ver si me colabora para un techo que tengo malo. Tampoco pues que voy a estar encima no.	
CONVIVENCIA	¿Cómo era y es la relación entre vecinos?	Anteriormente muy buena porque no habían problemas, no habían...pues nadie se inmutaba por nadie todo el mundo se servía	Es más mala. Muy mala. Nosotros salimos artos de haya (el chisme). Vecinos muy malos no han integración en esa Sector.
CONVIVENCIA	¿Anteriormente había consumo de drogas como lo hay ahora?	Pues... que yo me hubiera dado cuenta no. En la juventud mía uno salía a cualquier hora de la noche, salía a cualquier	

	<p>emergencia y uno encontraba una persona que lo acompañara mas no encontraba personas de mal. pues... anteriormente eso era tan sano que uno se iba y se quedaba en el morro de la virgen hasta las 6 o 7 de la nocheahora no ,uno se iba toda una tarde haya con los niños , los vecinitos pero ahora no se puede ir por haya ni de día , ni de noche .</p>	
¿Cómo es la gente que vive haya?	Cada quien en lo suyo.	Esa calle ha sido muy sucia.
¿Cómo son las relaciones que tienen con los vecinos?	Normal...tranquila simplemente se habla lo necesario.	Mala. Malos vecinos, con razón la llaman la calle de las brujas; por algo la llaman la calle de las brujas; ha habido unos vecinos haya aterradores, unos hp. Todos oyen.
¿Considera que las personas que llegan de otras partes son las que dañan las relaciones?	Hay gente que si porque dicen que hay gente normal y otra muy maluquita, uno no sabe quien sí y quien no, ni puede uno juzgar a nadie, porque entre ellos estamos, que vamos a saber quién es ese que paso por ahí que pensamientos tiene o si	

		trabaja en el pueblo.	
	Otros comentarios:	Anteriormente entre familias se mato mucha gente entre ellos mismos, el uno con el otra, Muchas veces por linderos, fincas, casas así eran más que todo las violencias este quería agarrar más que el otro. Actualmente las únicas personas más conocidas don Felipe, don Joaquín y Doña Martha la de la tienda.	
HISTORIA	¿Qué conoces de la historia de Barbosa?	Haber....dicen que Barbosa se fundó con la primera iglesia que hicieron en Barbosa y que fue por los lados de graciano, por las vegas hay no, no se pues la verdad no se te decir porque en realidad yo tengo muchos años pero la historia no me la sé como muy bien.	
	¿Usted que sabe de toda la violencia que ha vivido el pueblo como tal, hace 10 años se veía lo que se está viendo ahora?	Bendito es que hace muchos años había mucha violencia porque yo me acuerdo cuando hubo tanta violencia en los liberales y los conservadores ellos se buscaban unos con otros.... Y a mi papa lo hicieron	Aquí siempre se ha peleado por política y cada día la política es la que hace que se maten unos a otros en busca del poder.

	salir de aquí. Anteriormente la violencia se daba por la política.	
¿Sabe por qué los alcaldes renunciaban anteriormente de su cargo?	Sinceramente no me acuerdo.	Porque a todos le quedaba grande el mando.
¿Qué sabe de la historia del papa de Barbosa?	A ver hija no, ese fue el odontólogo... ¿cierto? y el fue una persona solterona y él quería ser como, como un obispo, él quería, él como que se le metió en la cabeza esa idea de que él tenía que ser el papa y el consiguió todas sus vestimentas y el hacia las procesiones y el hacia muchas cosas. Había personas que lo seguían, porque la gente le seguía su tradición, porque era una cosa católica, si era una cosa católica. Lo que pasaba era que el padre, el padre arias en ese entonces que era el párroco del pueblo, pues nunca se opuso a eso. Y el tenia sus imágenes y el tenia sus anillos, y el tenia su asiento, tenía todo. Aunque nunca hizo misa. Todo el mundo lo conocía, si, todo el mundo lo conocía por el papa,	Ah ese era un bobo ahí, porque era un tipo que se le metió que él era el papa de Barbosa. No hablaba si no pendejadas,

	Conrado hurtado, le digo de quien era familiar él. De Inés Gómez	
¿Qué tanta fuerza ha tenido el catolicismo aquí en Barbosa?	Mucha, ahora fue que se daño mucho, porque vinieron gente de otras partes a dañar la religión, entonces ha vemos gente tan flojos que nos metemos a lo que no es, eso es flojera de uno.	Mucha, pero ya no es igual a decaído muchísimo, malos patrones es decir el eclesiástico ya no tiene los mismos intereses religiosos que antes.
Otros comentarios:		Yo fui el fundador de la banda de aquí de Barbosa llamada San Antonio, lleva ya 14 años. La banda es un patrimonio de Barbosa, y es parte fundamental de todas las fiestas

CATEGORIAS	PREGUNTAS	ENTREVISTA 3 ANTONIO	ENTREVISTA 4 LUZ ESTELLA
	¿Hace más o menos cuanto conoce este Sector y porque	Aquí aproximadamente 49 años.	

	considera que la gente no participa?		
TERRITORIALIDAD	¿Cómo visualiza este Barrio dentro de 10 años en el futuro?	Barbosa es muy bueno Barbosa es un pueblo tan bueno que todo el que lo visita se quiere quedar aquí.	
	¿Puede considerar que este Barrio de una u otra forma es anónimo para el resto del Municipio o desconocido?		
	¿Cuánto hace que vive en este sector?	Mas o menos 43 años	Toda la vida
	Toda la vida ha vivido aquí en aguas calientes	No.	Si.
	¿Y cuántas casas en ese tiempo había más o menos anteriormente por acá?		A no... más o menos 11 casas
TERRITORIALIDAD	¿Cómo era el barrio anteriormente?	Muy bueno, eh avemaría pero bastante bueno, no había tanto peligro, tanta cosa, las calles eran destapadas uno jugaba bolas, trompo.	
	Otros comentarios:	Este barrio que actualmente se llama Aguas Calientes, en un futuro se llamara la florita como la	

		urbanización que queda en la cuadra del lado este sería un nuevo proyecto.	
PARTICIPACION	¿Considera que hay o no hay participación de este Sector?	Pues vamos a ver estamos viendo muy dura la situación de la comunidad .porque se ha citado, se ha dicho por megáfono yo le he dicho a mucha gente que asista a las reuniones y dicen: ha si, si tranquilo y aparecemos por ahí 15 o 20 personas, los mismos allá y nadie más va	
	¿Será que la participación que se da en estos Barrios es una participación individual más no comunitaria?	Yo considero que comunitaria aquí se reúnen esta para matar un marrano, en cuanto a eso si aquí toda la gente pues, prácticamente, pues ya esto está muy cambiado para arriba, para abajo claro que para arriba hay un poquito de discordia pero muy poquito.	
PARTICIPACION	¿Por qué cree que se da esta situación de no querer participar de la gente?	Sinceramente no se pero se puede notar que las personas de este sector son muy desinteresadas.	
	Otros comentarios:		
	¿Conoce los mecanismos de	No.	Más o menos. De participación...

MECANISMOS DE PARTICIPACION	participación?		es por ejemplo cuando uno es líder de una junta, un líder de una comunidad
	¿Sabe que son los mecanismos de participación y para qué sirven?	No.	Mecanismos de participación... es la forma de participar en la comunidad.
	¿Ejercen del voto ciudadano para las elecciones?	Si. Yo voto por las ideas, yo escucho la persona y si veo que tiene buenas ideas a ese me voy aunque no sean para mí, porque prácticamente yo ala política no tengo nada que agradecerle ni a este pachito. Como le parece que mandamos una carta porque nosotros estamos sin tuba, la banda y le llevaron una cartica firmada para la gobernación y ellos mandaron la tubita, ahí la mandaron nuevecita, pero al escondido tan... se la mando y se la entrego a la banda de la casa de la cultura y viendo que no era para ellos ahí estamos en ese proceso a ver si recuperamos esa tuba. Yo pertenezco a la banda de Barbosa no a la banda de la casa de la cultura, nos mandan la tubita y este sabiendo que no teníamos	

MECANISMOS DE PARTICIPACION

	tuba la mando. Aquí...sabiendo que era para nosotros cuando nos dimos cuenta que le hicimos el reclamo dijo: ha no hay ay una tuba vieja mala se la vamos a mandar a arreglar. Pero porque si la tuba nueva es para nosotros sí o no así es ojala escuchara esto.	
¿Cómo se vive la política ahora en Barbosa, es igual de violenta que antes?		
¿Conoce los proyectos que tiene en la actualidad la alcaldía?		
¿Usted conoce el presidente de la acción comunal de este barrio, de este sector (aguas calientes? Hace cuando está formada	Hace tres años la estaban formando ya. si... en este momento hay buena gentecita esta todo el gabinete	Si Don Pedro Londoño La verdad no he participado pero si pienso meterme en la junta. Pues el nuevo presidente lleva como un año más o menos que lo cambiaron, primero estaba el señor Guillermo y ya lo cambiaron hace como un año. Nunca porque yo pasaba muy ocupada trabajando yo me dedique a trabajar para mis hijos entonces

		no me daba tiempo
	¿Cada cuando se reúnen?	aproximadamente cada mes ahora vamos hacer un bingo que espero nos colaboren, para que compren la boleta ahí donde Ligia
	¿Conoce qué proyectos tiene la acción comunal?	
	Otros comentarios:	Yo simplemente quisiera arreglar mi casa hay que ver las goteras y el invierno que no me ha dejado y no he podido arreglar por el invierno.
CONVIVENCIA	¿Cómo era y es la relación entre vecinos?	Muy buenos vecinos; eh a avemaría, muy bueno por aquí prácticamente. No avían problemas de ninguna índole, todos vivíamos muy bueno.
CONVIVENCIA	¿Anteriormente había consumo de drogas como lo hay ahora?	No tan masivo, actualmente esto conlleva a mucha violencia y estas personas se apoderaron del morro de la virgen. Por aquí han
		La relación de los vecinos muy buena, muy unidos, por ejemplo cuando es el día del amor y la amistad en septiembre jugamos amigo secreto las familias, se reúnen todas las familias en el barrio hacíamos por ejemplo sancochada, algo pues nos reuníamos todos en familia es decir toda la cuadra.
		No nunca, ni tanto vicio, tanta droga nunca se veía. Actualmente Más o menos acá en este sector póngale... la violencia y las

	<p>pasado muchas cosas y siempre usan esto como salidero como escape y se suben por allá y miran como es todo.</p>	<p>drogas póngale 8 años más o menos</p>
<p>¿Cómo es la gente que vive haya?</p>		
<p>¿Cómo son las relaciones que tienen con los vecinos?</p>	<p>Ha cambiado mucho a avemaría; han venido unos vecinos que hay que tenerles miedo por lo chismosos que son; en cuanto a vecinos pues han venido uno que virgen del Carmen ah avemaría, que catástrofe de vecinos. Yo comparto mucho con mis vecinos, si se mantienen aquí don Antonio présteme esa cosita don Antonio se me perdió esto..... présteme una pala présteme una vara. Vea se me daño esto vea que tal cosa.... No pero muy bueno a mí me gusta. En este momento si, hubo una época en que tuve muchos problemas con muchos vecinos y ahí tocaba amarrarse los pantalones donde era, tenía un vecino por aquí que quería montar a caballito.</p>	<p>Más o menos. Mas o menos es pues uno se entiende con unos y con otros no porque hay veces que lo saludan a uno y otras veces no... hay gente muy aparte puede ser para evitar problemas no hablan mucho con uno... los vecinos más viejos son los que hablan con uno ... son muy contaditos</p>

<p>¿Considera que las personas que llegan de otras partes son las que dañan las relaciones?</p>	<p>Puede ser que esto influya pero y gente de acá también por aquí mejor dicho...esto lo convirtieron por aquí en...como le dijera yo por ejemplo aquí en este...llega cuanto todo vicioso de cuanta parte allá o venga...</p>	
<p>Otros comentarios:</p>	<p>Por aquí no queda si no uno; doña María la de la tienda de resto todos ya se fueron yendo.</p> <p>Vea por ejemplo la señora mía a la señora mía la mataron en el 94 y usted viera el problema tan horrible tengo todavía bregando averiguar la plática que dan disque haya, claro que esa platica no paga la muerte de mi señora, pero entonces</p> <p>Como dice el dicho...ya ahí estoy en otras vueltas porque supuestamente el bloque metro se, se vino a existir aquí desde el 98 y a la señora mía la mataron en el 94 ósea, que no tiene derecho a nada, eso hubo que apelarlo. no vea le cuento una cosa, lo que pasa es que supuestamente, vinieron fue a</p>	

		<p>matar a un tipo no se...prácticamente a quien directamente y le pegaron un tiro a ella, ella esta parada en la esquina con los muchachitos; estaba sentada en el momento llego un muchacho y la llamo y se pusieron hablar con ella, como ella esta enseñada al negocio de los biscochos ahí entonces después llego otro y la llamo para la esquina de frente y mientras estaban conversando ahí subió otro de la parte de abajo y ahí mismo lo agarro a candela y como la señora mía estaba ahí en el frente... un tiro pego en la pared de la tienda y le reboto a la señora mía.</p>	
HISTORIA	¿Qué conoces de la historia de Barbosa?	Es que yo con 55 años, no hay gente más vieja que yo, como no me voy a sentir parte de la historia. Nacido y criado aquí en Barbosa... nací en un punto que llama disque la calle del talego, el talego no el tacamacho.	Historia general de toda Barbosa que fue fundada por Diego Fernández, sola esta la escuela de las monjas, era más campesino ahora esta mas ciudad.
	¿Usted que sabe de toda la violencia que ha vivido el	Es que la violencia ha existido toda la vida, lo que es que ahora	

<p>pueblo como tal, hace 10 años se veía lo que se está viendo ahora?</p>	<p>si hay más todavía, porque ahora van matando a cualquiera en cualquier parte y terminan matando a otro. En cambio anteriormente, estaban divididas en cuadrillas lo que llamábamos la chusma los paramilitares la guerrilla, me entiende que los del bloque metro que el cacique nutibara; que la cuadrilla del capitán. Anteriormente era la política, partido liberal y conservador. Peleando por un color yo no sé qué pendejadas a mí nunca me ha parecido eso pelear con otro porque otro se sube haya a comerse lo que se ha robado del país y a robar que es lo que hacen Toda la vida haya no se suben si no una mano de picaros que hacen con la plática que mandan por allá de otras partes.</p>	
<p>¿Sabe por qué los alcaldes renunciaban anteriormente de su cargo?</p>		
<p>¿Qué sabe de la historia del papa de Barbosa?</p>		<p>No lo conocí de pronto mi papa yo no</p>

<p>¿Qué tanta fuerza ha tenido el catolicismo aquí en Barbosa?</p>		
<p>Otros comentarios:</p>	<p>A mí no me toco lo de la avalancha de la López, eso fue en el... en qué año fue yo creo que fue en 53, cuando la avalancha de la López yo creo que yo todavía no existía.</p> <p>Sinceramente no conozco mucho lo único que les puedo decir es que esta casa aquí de nosotros era de las primeras casas que había aquí en Barbosa. que construyeron aquí esta y la de Libardo Cardona son las más viejas de aquí de Barbosa esta casa puede tener aproximadamente 201 años, no está sino la casa grande vieja y en cuanto a que por ejemplo se oía decir mucho que allá detrás del colegio de las hermanas salía un bulto , un bulto grande negro y se venía a las casas yo no sé a qué porque era toda la semana, pero eso ya no esa era la historia y la calle de las brujas no es porque</p>	<p>Por ejemplo cuando nos vinimos a vivir en esta casa mi papa dice que un día se vino asomar a la puerta de esta casa como a las 12 de la noche y dijo que vio un hombre muy alto demasiado alto... la llorona que salía en la quebrada buscando el niño que se ahogo por el barrio el Cristo en la casa mi hermana y mi hermano la escuchaban.</p>

		hayan brujas si no porque tal vez se mantienen asomadas por la ventana a ver qué pasa o que va a pasar.	
--	--	---	--

RECOLECCIÓN DE INFORMACIÓN PARA LA INVESTIGACIÓN

técnica de recolección de información	Instrumento	objetivo de la técnica	categorías de análisis	situaciones y resultados encontrados
Recolección de información secundaria	Fichas bibliográficas. Seguimiento archivo histórico de Antioquia. Bases de datos Municipios de la Gobernación	Revisión de textos en libros, revistas y publicaciones diversas, relacionados con el municipio de Barbosa, participación comunitaria, redes de relación, los conceptos de lugar y no lugar, la acción social en el espacio público, lo público y lo privado.	Caracterización socio política y económica de Barbosa. Construcción social del territorio. Territorio y territorialidades. Sentido de pertenencia. Participación social y comunitaria. Construcción de comunidad. Redes de relación. Socialización. Sociabilidad.	Memorias Ciudad y Cultura, memoria, identidad y comunicación. VII Congreso de antropología en Colombia, Medellín, 1994. Arcila, Claudia Antonia. Planos de la ciudad deseada. Entrevista con Juan Carlos Pérgolis. En: Magazín Dominical, El Espectador, N° 636, 23 de julio de 1995. DELGADO, Manuel. Ciudad líquida, ciudad interrumpida. Editorial Universidad de Antioquia, 1999. AUGE, Marc. Los " no lugares" espacios del anonimato. Barcelona. Editorial Gedisa, S.A. .1995. -El sentido de los otros. Barcelona. Editorial Gedisa, S.A. 1996 .L. Birdwhistell, Ensayos sobre la comunicación gestual, Gustavo Gili, Barcelona, 1985. GRAVANO, Ariel. Antropología de lo barrial. Estudios sobre producción simbólica de la vida urbana. Ed. Espacio. Buenos Aires, 2003. VIDART, GEORGES, P. Geografía Urbana. Ed. Ariel, Barcelona, 1969. A. Miradas urbanas-visiones barriales, Montevideo, Uruguay. 1995. CALVINO, Ítalo. Ermitaño en París. Ediciones Ciruela, S.A. Madrid. 1994. - Las Ciudades Invisibles. Barcelona. Editorial Minotauro. 1984. CASTILLEJO, Alejandro. Anatomía de la intimidad. En: Antropologías Transeúntes. Eduardo Restrepo y María Victoria Uribe editores. Bogotá, ICANH. 2000. DELGADO, Manuel. El animal público. Hacia una antropología de los espacios urbanos. Editorial Anagrama, Barcelona, 1999.
observación participante	guía de observación	Observar y tener una integración con el territorio estudiado, en lo que tiene que ver con distribución, usos, configuración y vivencia.	Redes relacionales, vecindad, integración barrial, construcción social del territorio, noción de espacio público.	Despreocupación por el tema de lo público, individualización del territorio, apropiación de espacios para lo privado, apatía frente al otro.
Recorridos en el territorio	FECHA: HORA: PARTICIPANTES: RECORRIDO: DETALLES Referentes locales: Distribución del territorio: Tipología de las viviendas: Elementos visibles de lo social: Parques: Plazoletas: Sede JAC: Centros educativos: Centros Geriátricos: Jardines infantiles:	Detallar los elementos constitutivos del territorio estudiado	Apropiación, reconocimiento, identificación, integración, sentido de pertenencia, construcción de lo social, redes de relación, participación	TERRITORIALIDAD. CONVIVENCIA. VECINOS. HISTORIA. ESTRUCTURA SOCIAL. MECANISMOS DE PARTICIPACIÓN. PERSONAJES. VISIÓN DE FUTURO.

	<p>Centros de salud: Casa de la cultura: Iglesias y templos:</p> <p>Otros: Puntos de encuentro y socialización: Tiendas: Graneros: Supermercados: Mini mercados: Salas de Internet: Salas de video juegos: Peluquerías: Heladerías: Cafés: Bares: Discotecas: Cantinas:</p> <p>Otros: Zonas verdes: Espacios deportivos: Espacios recreativos:</p> <p>Notas:</p>			
<p>Entrevistas a profundidad</p>	<p>ESTRUCTURA DE ENTREVISTA.</p> <ol style="list-style-type: none"> 1. ¿Cuál es su nombre? 2. ¿Qué edad tiene? 3. ¿Cuánto hace que vive en el barrio? 4. ¿Cómo era el barrio en el momento en el que usted llegó? 5. ¿Cómo era la convivencia con los vecinos? 6. ¿Conoce los mecanismos de participación ciudadana? 7. ¿Ejerce los mecanismos de participación? 8. ¿Qué conoce de la historia del barrio? 9. ¿Qué personajes conoce del barrio? 10. ¿Ha pensado en irse del barrio? 11. ¿Tiene conocimiento de 	<p>Conocer la forma en la que la comunidad construye la relación entre lo social y el territorio.</p>	<p>Participación comunitaria, redes de relación, interrelaciones, ejercicio de la ciudadanía, vecindad.</p>	<p>Poca participación, poca información, desinterés por lo barrial, apatía en lo concerniente a lo barrial, individualismo, el territorio es un lugar ajeno, aproximación al vecino en la medida en que "me sirve"</p>

	<p>cómo perciben el barrio en otras zonas?</p> <p>12. ¿Qué destaca del barrio?</p> <p>13. ¿Qué le falta al barrio?</p> <p>14. ¿Qué es lo más negativo del barrio?</p>			
Entrevistas semiestructuradas	<p>1. ¿Cómo percibe a sus vecinos?</p> <p>2. ¿Siente que en esta comunidad se facilita el encuentro entre vecinos? ¿Por qué?</p> <p>3. ¿Reconoce algún o algunos líderes de la zona?</p> <p>4. ¿Se siente representado por la JAC?</p> <p>5. ¿Siente que existe interés de las autoridades por el sector?</p>	<p>Precisar la forma en la cual se percibe el tema de vecindad</p>	<p>control social, sociabilidad, interés participativo, integración barrial</p>	<p>poca información, poco interés, apatía frente a temas de interés social</p>

NOTA: deben anexar la forma como elaboraron las entrevistas, como elaboraron las observaciones, estas son las guías, es decir las preguntas, no la información sino como se diseñó la entrevista, como se diseñó la salida de campo, como se diseñó la observación.

Anexar otras técnicas que han utilizado o van a utilizar, ejemplo grupos focales, grupos de discusión, talleres.

FOTOS





