



Organizaciones de base comunitarias presentes en el asentamiento informal Puerto

Escondido del municipio de Titiribí - Antioquia

Ángela Yaniory Mosquera Ibarguen

Corporación Universitaria Minuto de Dios

Rectoría Antioquia y Chocó

Sede Bello (Antioquia)

Programa Trabajo Social

noviembre de 2023

Organizaciones de base comunitarias presentes en el asentamiento informal Puerto

Escondido del municipio de Titiribí - Antioquia

Ángela Yaniory Mosquera Ibarguen

Monografía presentado como requisito para optar al título de Trabajador Social

Asesor(a)

Cesar Alejandro Cardona Duque

Corporación Universitaria Minuto de Dios

Rectoría Antioquia y Chocó

Sede Bello (Antioquia)

Programa Trabajo Social

noviembre de 2023

Dedicatoria

Dedico este proyecto de grado a toda la familia Mosquera Ibarguen, especialmente a mi padre Angelino Mosquera y a Cristina Ibarguen, y cada uno de mis hermanos, sobrinos y tíos.

Esta monografía de investigación social va dirigida al profesor Juan Ocampo y al profesor César Cardona, quienes fueron mis mediadores para realizar esta investigación y brindar una mano ayuda para cumplir el sueño que hoy se ha hecho realidad.

Agradecimientos

Agradezco a Dios y a María Auxiliadora por ser la intercesora y el apoyo durante el recorrido, me dieron el valor y valentía de afrontar las barreras del día a día; permitiéndome adquirir nuevos conocimientos para mi vida.

Agradecimiento al equipo de investigación de la RUCC de cada una de las universidades, que hicieron historias en las salidas de campo y me ayudaron a investigar, indagar y conocer el contexto social, cultural y político de la sociedad.

Agradecimiento cordial al grupo de semilleros Indicio de la Corporación universidad Minuto de Dios, por darme la señal de investigar y analizar el contexto con comunidad, ya que aprendí a construir el tejido social desde un diagnóstico social

Juan Ocampo Moreno

Agradezco a mi asesor de proyecto de grado, porque tuve la oportunidad de construir mi monografía como método de enseñanza y aprendizaje para mi vida cotidiana.

Cesar Alejandro Duque Cardona

Contenido

Lista de figuras.....	7
Lista de anexos.....	8
Resumen	9
Abstract.....	10
Introducción	11
CAPÍTULO I	13
1 Planteamiento del problema	13
1.1 Descripción del problema:.....	13
1.2 Pregunta de investigación.....	18
1.3 Objetivos	18
1.3.1 Objetivo general:	18
1.4 Justificación.....	19
CAPÍTULO II.....	24
2 Marco referencial.....	24
2.1 Estado del arte	24
2.2 Marco teórico.....	34
2.2.1 Organizaciones de base comunitarias	34
2.2.2 Asentamiento informal.....	42
2.2.3 La sororidad.....	47
3 Líneas de investigación.....	53
3.1 Sub-línea:	54
CAPÍTULO III.....	56
4 Metodología	56
4.1 Tipo de investigación.....	56
4.2 Población.....	59
4.3 Técnicas de investigación.....	61
4.4 Etapas del proceso	62
CAPÍTULO IV.....	64
5 Resultados	64

5.1	Matriz DOFA:	64
5.2	Mapa de actores:	68
6	Conclusiones	76
	Referencias.....	77
	Anexos.....	86

Lista de figuras

Figura 1. Mapa Subregión del suroeste y provincias que lo integran.

Figura 2. Encuesta Nacional Agropecuaria DANE 2014.

Lista de anexos

Anexo 1. Visita al asentamiento informal Puerto Escondido del municipio de Titiribí
– Antioquia. Fecha 27/03/2023

Anexo 2. Visita al asentamiento informal Puerto Escondido del municipio de Titiribí
– Antioquia. Fecha 29/05/2023

Anexo 3. Visita al asentamiento informal Puerto Escondido del municipio de Titiribí
– Antioquia. Fecha 25/08/2023

Anexo 4. Registro fotográfico de las visitas al asentamiento informal Puerto Escondido del
municipio de Titiribí – Antioquia.

Resumen

En la presente investigación se tuvo como objetivo Analizar las organizaciones de base comunitaria presentes en el asentamiento informal de Puerto Escondido en el municipio de Titiribí, en la subregión suroeste del departamento de Antioquia, Colombia entre los años 2017 a 2022. El estudio fue realizado desde un enfoque cualitativo de tipo Investigación Acción Participativa (IAP), se utilizaron técnicas de carácter cualitativo como lo son: la observación participante, foto lenguaje, cartografía social y física, permitiendo obtener una comprensión profunda de la realidad de la comunidad y técnicas participativas como la línea de tiempo, la cual permite rescatar la memoria colectiva y fortalecer la identidad comunitaria. La población participante fueron 20 personas pertenecientes a la comunidad del asentamiento Puerto Escondido, los cuales acudieron de manera voluntaria en el proceso.

Los hallazgos presentados se logran evidenciar que la población durante las visitas reconstruyó colectivamente la memoria e imaginarios en el territorio, además se buscó comprender y visibilizar las condiciones de vida de esta comunidad, así como la identificación de las organizaciones comunitarias presentes y su nivel de influencia; existe una débil presencia estatal e institucional en el territorio, donde las personas de la comunidad han tenido que autoorganizarse para suplir algunas necesidades. Es importante resaltar el valor de las organizaciones internas como la junta de acción comunal, acueducto, tejedoras, entre otras, quienes desde sus labores aportan a la comunidad grandes insumos para la transformación de su propia realidad.

Palabras clave: Asentamiento informal, Organizaciones de base comunitaria, Titiribí – Antioquia, Puerto Escondido, Actores sociales.

Abstract

The objective of this research was to analyze the community-based organizations present in the informal settlement of Puerto Escondido in the municipality of Titiribí, in the southwest subregion of the department of Antioquia, Colombia between the years 2017 to 2022. The study was carried out from a qualitative approach of Participatory Action Research (IAP), qualitative techniques were used such as: participant observation, photo language, social and physical cartography, allowing to obtain a deep understanding of the reality of the community and participatory techniques such as timeline, which allows us to rescue collective memory and strengthen community identity. The participating population was 20 people belonging to the community of the Puerto Escondido settlement, who participated voluntarily in the process.

The findings presented show that the population during the visits collectively reconstructed the memory and imaginaries in the territory, in addition it sought to understand and make visible the living conditions of this community, as well as the identification of the community organizations present and their level of influence; There is a weak state and institutional presence in the territory, where people in the community have had to self-organize to meet some needs. It is important to highlight the value of internal organizations such as the community action board, aqueduct, weavers, among others, who through their work provide the community with great inputs for the transformation of its own reality.

Keywords: Informal settlement, Community-based organizations, Titiribí – Antioquia, Puerto Escondido, Social actors.

Introducción

La presente investigación es un aporte para aquellas personas que deseen tener una brújula, mediante la cual lograrán orientarse hacia la ampliación del conocimiento sobre las experiencias de las comunidades, por lo tanto, durante el estudio nos centraremos en el análisis de las organizaciones de base comunitarias que se encuentran presentes en el asentamiento informal de Puerto Escondido en el municipio de Titiribí; según Bermúdez (2010) las organizaciones comunitarias se encuentran definidas como aquellas estructuras sociales que son constituidas desde un fin mediante el cual se realizan acciones con la intención de influir en su entorno y en el de las personas de la organización, es decir, el origen de las organizaciones comunitarias radica en la intención de transformar de manera positiva sus condiciones de vida y la de los demás, desarrollando vínculos de confianza entre ellos y creando grupos reducidos que desde la toma de decisiones constituyen el presente y futuro de su localidad.

El interés de trabajar en el sector de Puerto Escondido radica en que los terrenos de ese lugar no se encuentran en condiciones para hacer edificaciones y ser habitado debido a que se encuentra en un lugar de alto riesgo, sin embargo, algunos de las personas que se encuentran allí han sido víctimas del desplazamiento forzado, en este sentido, han llegado al municipio de Titiribí a buscar un sitio donde darle un nuevo rumbo a sus vidas, Pinedo (2012) refiere que en Colombia se presentan altas cifras de informalidad específicamente se encuentran en la ciudad de Bogotá, así mismo, los problemas son similares a los de otras ciudades como Medellín, Cali y Barranquilla, estas presentan un promedio de tasas cercanas al 25% de superficies informales, convirtiéndose en una gran problemática especialmente en diferentes ciudades del país de Colombia, debido a que se encuentran fuera de los procesos de planificación de las ciudades.

Una de las principales causas de la creación de asentamientos informales se debe a el desplazamiento forzado, según estudios realizados desde el Centro Nacional de Memoria Histórica (2015), el desplazamiento forzado es ocasionado por guerras sociopolíticas en Colombia, mediante las cuales han realizado grandes matanzas de personas, ataques a la población, privación de la libertad y de los derechos humanos de las comunidades en las zonas rurales, urbanas, lugares donde habitan indígenas, entre otros, partiendo de lo anterior, las personas se ven obligadas a salir de sus hogares para evitar estos tipos de violencia donde se vulneran sus derechos.

El foco de la investigación se centra en la promoción de la participación de los miembros de la comunidad para que sean participen de la transformación de su propia realidad por ende se realizará una Investigación Acción Participativa (IAP), para la recolección de información se tuvo en cuenta diferentes técnicas las cuales fueron: *Observación participante* la cual permitió observar e identificas algunas de las situaciones que se presentaban en la comunidad con la finalidad de acompañar de manera eficaz a los participantes; *Entrevista semiestructurada* nos ayuda a hondar un poco más en las experiencias de la población que son guiadas desde una serie de preguntas; *Foto lenguaje* fueron utilizadas una serie de imágenes donde se ilustraban las viviendas, lugares, calles o las familias que estuvieron ahí anteriormente con la finalidad de obtener una memoria colectiva; *Cartografía social* sirve como vehículo para la construcción de las representaciones sociales; *cartografía física* se realizó un mapa del territorio cumpliendo con características como: comunicabilidad, representación, jerarquía, contenido temático y propósito del mensaje.

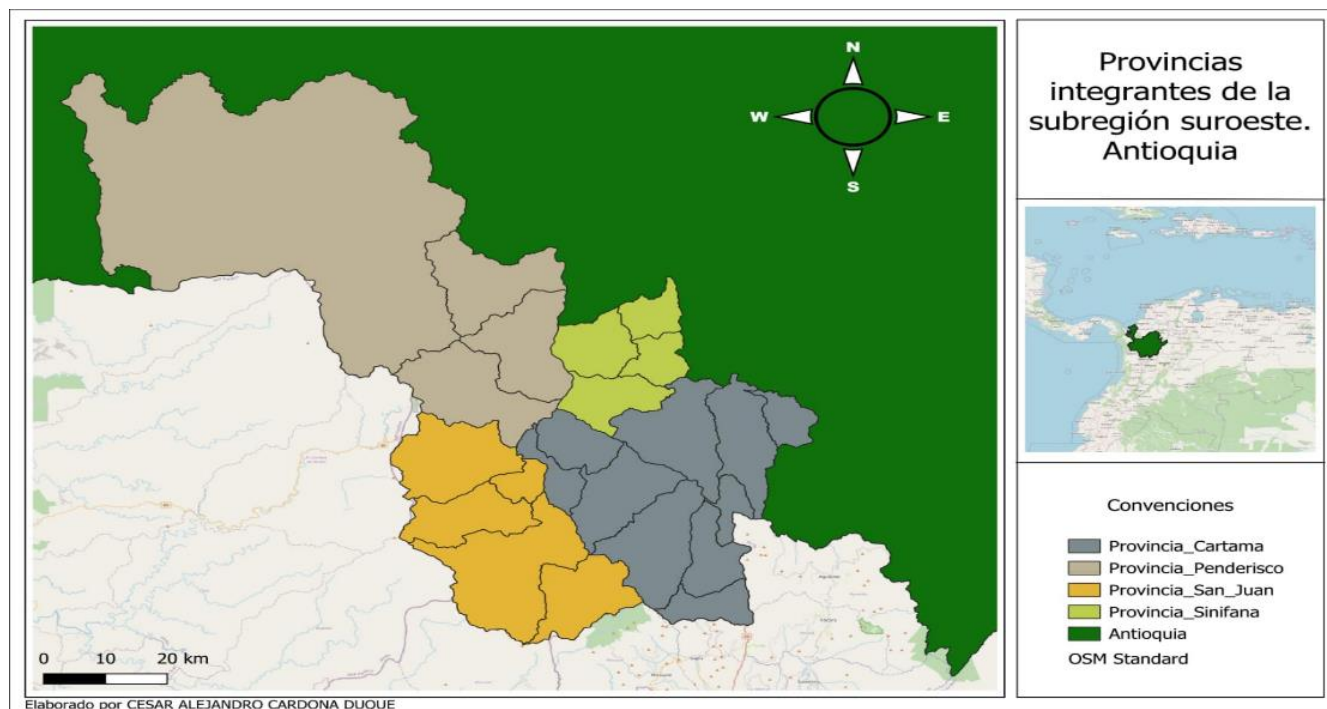
CAPÍTULO I

1 Planteamiento del problema

1.1 Descripción del problema:

El municipio de Titiribí se encuentra ubicado al suroeste del departamento de Antioquia en la cuenca de la quebrada Sinifaná, se encuentra conformada por cuatro (4) corregimientos y quince (15) veredas: corregimiento **Antonio José Restrepo** más conocido como “**La Meseta**” dividido por dos veredas, Corcovado y La Loma del Guamo; **La Albania** dividida por ocho veredas, La Peña, El Porvenir, La Sinifaná, Puerto Escondido, El Bosque, El Volcán, Pueblito de los Bolívares y Los Micos; **La Otramina** se divide en tres veredas, La Falda del Cauca, El Balsal y El Morro; **Sitio Viejo** se encuentran dos veredas, El Zancudo y Caracol. Históricamente los pobladores han practicado diversas actividades productivas las cuales son el sostenimiento económico de sus familias, las más tradicionales son: la caficultura, la agricultura de pancoger y la extracción de carbón mineral, estas actividades productivas han generado unas dinámicas de ocupación del territorio por parte de sus habitantes, como lo son: el minifundismo campesino, concentración de tierras en grandes propiedades tipo fincas de verano, entre otras. Estas actividades son también desarrolladas a en toda la subregión del suroeste donde se ubica puerto escondido. Ver Figura 1.

Figura 1. Mapa Subregión del suroeste y provincias que lo integran.



El mapa nos permite apreciar la división subregional del suroeste antioqueño. En él se aprecian las provincias de Cártama en color gris, Penderisco en tono café claro, San Juan en amarillo mostaza y Sinifaná en tono verde claro. Titiribí se ubica en esta última subregión. Como elemento adicional, es válido resaltar que Sinifaná es la provincia más cercana a Medellín y debido a la construcción de la nueva autopista 4G su conexión con la ciudad capital es la más rápida entre las cuatro que conforman región del suroeste antioqueño.

Durante la última década se han venido realizando importantes transformaciones en

el municipio, el más destacado es la construcción del proyecto vial Pacífico I que hace parte de un macro proyecto para el mejoramiento de la infraestructura vial en todo el país, que tiene especial énfasis en el departamento de Antioquia. Lo anterior ha modificado significativamente la configuración espacial en el municipio de Titiribí pues acortó el tiempo de desplazamiento entre el municipio y la ciudad de Medellín, así mismo, impactó de manera negativa en el asentamiento Puerto Escondido impidiendo su desarrollo.

Los asentamientos informales se caracterizan por encontrarse en sectores de alto riesgo y en condiciones precarias, no son barrios constituidos formalmente, son aquellos territorios que no tienen ninguna edificación, además, las personas que los habitan se encuentran desprotegidas y abandonadas por entes gubernamentales, por lo tanto, se apropian de manera ilegal de estos lugares y hacen la construcción de su vivienda, esta población carece de recursos económicos por esto sus casas son de materiales como: el bahareque, la guadua y las tablas, algunos no cuentan con servicios básicos y se encuentran alejados de las zonas urbanas; desde la otra perspectiva los asentamientos se han convertido en una gran problemática especialmente en diferentes ciudades del país de Colombia, debido a que se encuentran fuera de los procesos de planificación de las ciudades y sus municipios, como lo menciona Pinedo (2012) “en la ciudad de Bogotá se presentan altos índices de informalidad pero relativamente, los problemas son similares a los de las ciudades de Medellín, Cali, Barranquilla, que presentan en promedio tasas cercanas al 25% de superficies informales” (p. 38).

En los asentamientos se incumplen normas jurídicas ya que los habitantes deben tener

los documentos que los acredite como propietarios, por ende, las dinámicas como: la urbanización informal, grandes obras de infraestructura y prácticas industriales han generado un alto impacto en los ámbitos social y ambiental, lo que incide de manera permanente en la estructura comunitaria y su relación con el medio ambiente, reflejando un gran deterioro en la calidad de vida y el hábitat de las personas como consecuencia de las desigualdades socio espaciales; en este sentido, es importante distinguir entre la diferenciación espacial la cual “se refiere a la desigualdad de repartición de los recursos en las diferentes regiones y lugares del país, en cambio la desigualdad espacial hace referencia a aquellas distribuciones y diferencias consideradas injustas y que son producidas socialmente” (Gregory et al. 2009, como se cita en Font-Casaseca, 2018, pp. 38 – 39), por otra parte, Casaseca (2018) menciona que las desigualdades sociales son “aquellas situaciones en las que algunas personas reciben una cantidad desigual respecto a otras...distribución desigual de determinados bienes, oportunidades u otras variables” (p. 40). Los municipios en Antioquia cuentan con bajos presupuestos para la intervención urbana y más aún en áreas rurales por lo que la atención a estas problemáticas, si bien es prioritario no suele ser atendida y requiere de la solidaridad de comunidades académicas para fortalecer debilidades institucionales.

Por otra parte, en el asentamiento Puerto Escondido se presentan diversas problemáticas que se encuentran asociadas a aquellas desigualdades sociales como lo son: la falta de recursos económicos, presencia deficiente por parte de funcionarios públicos, y negligencia en la salud y educación, actualmente los habitantes se han enfocado en la agricultura como forma de subsistencia donde cultivaron plátano.

En este trabajo es importante la identificación de las organizaciones que se hacen presentes en el territorio y como estas desde sus intervenciones ayudan a mejorar la calidad de vida de la población.

En los años 1960 dos sociólogos realizan grandes aportaciones para la construcción de la explicación sobre que son las organizaciones sociales, Amitai Etzioni (1961) refiere que estas son asociaciones creadas por diversos individuos con el fin de buscar metas específicas y Scott (1963) menciona que las organizaciones son conformadas por un grupo social para conseguir un objetivo específico, en este sentido, las organizaciones sociales se encuentran orientadas a conseguir un fin determinado a través de la realización de acciones colectivas.

Debido a lo anterior, es importante destacar la diversidad territorial y cultural que se tiene en Colombia donde cada persona tiene un significado individual y colectivo de la realidad, donde entran en juego sus costumbres, creencias, experiencias, entre otros, por lo tanto, al momento de intervenir en las comunidades se debe identificar y comprender la lectura que las personas tienen de la realidad en la cual se encuentran ya que constantemente desde su discurso estos pueden impactar de manera positiva o negativamente la vida de las demás personas de la comunidad.

Finalmente es de vital importancia la identificación de las organizaciones comunitarias que se hacen presentes en el municipio y como estas desde su accionar ayudan a las poblaciones que se encuentran desfavorecidas, ya que algunas organizaciones tienen como misión ayudar a las personas a ser conscientes de su realidad, además de los constantes cambios que se presentan en sus sectores donde el medio ambiente se ve afectado debido a la mala utilización de los recursos

naturales y a la contaminación que genera la extracción de carbón mineral generando también problemas de salud; las organizaciones sociales tienen un gran reto al momento de intervenir en los sectores porque es complejo empoderar e impulsar a las personas para que sean conscientes acerca de su propia realidad mediante la cual logren construir un presente y futuro para su comunidad.

1.2 Pregunta de investigación

Durante varios años se fue estableciendo el asentamiento de Puerto Escondido el cual no contaban con las condiciones necesarias para ser habitado, debido a esto, se han creado diversas organizaciones quienes han realizado diferentes trabajos en el territorio, en este sentido, se hace importante indagar acerca de cuáles han ido estas organizaciones que se han creado y de qué manera es la ayuda que brindan; para la presente investigación se tuvo en cuenta la pregunta: *¿Cuáles son las organizaciones de base comunitarias con presencias y cuál es su nivel de influencia en el corregimiento de Puerto Escondido en el municipio de Titiribí, departamento de Antioquia?*, la cual nos ayudó a tener rigurosidad y objetividad para reflexionar acerca de los diferentes fenómenos que se encuentran relacionados a los trabajos en las comunidades.

1.3 Objetivos

1.3.1 Objetivo general:

Identificar las organizaciones de base comunitarias presentes en Puerto Escondido en el municipio de Titiribí, en la subregión suroeste del departamento de Antioquia, Colombia entre los años 2017 a 2022.

1.3.1.1 Objetivos específicos:

1. Caracterizar las representaciones sociales asociadas a las organizaciones de base comunitarias presentes en Puerto Escondido en el municipio de Titiribí, en la subregión suroeste del departamento de Antioquia, Colombia entre los años 2017 - 2022.
2. Comprender los niveles de influencia que presentan las organizaciones de base comunitarias presentes en Puerto Escondido en el municipio de Titiribí, en la subregión suroeste del departamento de Antioquia, Colombia entre los años 2017 - 2022.

1.4 Justificación

En las últimas décadas las estructuras de organización del territorio en Latinoamérica tienen como característica distintiva las grandes extensiones de asentamientos populares (Delgadillo, 2016). Dichos asentamientos están ocupados en su mayoría por habitantes de escasos recursos o poblaciones vulnerables, que, por su condición, son excluidos de las dinámicas de planeación institucional o gubernamental, por ello, emergen estructuras que favorecen otras de aseguramiento al territorio a partir de procesos participativos con el fin de garantizar por lo menos, el derecho al hábitat (Schiavo, 2013).

Para comprender ese fenómeno es importante hacer un reconocimiento histórico que ha dado origen a las formas actuales de representación del espacio, de allí la importancia al develar que la planeación urbana según Restrepo (2019) “se ha venido realizando en el país colombiano desde la segunda mitad del siglo XX, desde ese momento se inicia un

incremento en la población debido a diversas variables centrípetas asociadas al crecimiento, una de ellas fue el desarrollo industrial y económico” (p. 666).

En el ámbito regional, la construcción del proyecto de desarrollo vial Autopistas, especialmente de la vía Pacífico I, implicó una reconfiguración de la distribución espacial al interior de la cuenca de la Sinifaná; así mismo, derivó diversas afectaciones a las poblaciones tradicionalmente asentadas en esta zona las cuales se dedicaban a actividades productivas como la minería aurífera y carbonífera, así como la caficultura. En ese sentido, “las plataneras, cafetales, frutales y bosques nativos fueron desapareciendo con el transcurso del tiempo y quedando en el recuerdo de los campesinos quienes durante años trabajaron para conservar dicha biodiversidad” (Montoya & Perdomo, 2019, p. 213).

En este sentido, con la llegada de empresas interesadas en la extracción minera y carbonífera, la conservación del medio ambiente se complejiza debido a grandes inversiones que realizan las empresas, resultando atractivas para algunos habitantes, al tiempo que sus gigantescos impactos ambientales, las convierten en actividades no deseadas para otros, debido a esto, se genera un gran conflicto entre personas del municipio de Titiribí ya que algunas pretenden preservar la minería de oro y otros fomentan la prohibición para así conservar el medio ambiente y la sostenibilidad del ámbito social de las comunidades, en el año 2018 John Taborda realiza un estudio acerca de la percepción que tenían los habitantes del municipio de Titiribí sobre la minería de oro, como resultados obtuvo que las personas han logrado crear acciones colectivas que van encaminadas hacia la protección del ecosistema, las tierras y la estructuración de alternativas para favorecer la economía y

transformar los modos de vida de quienes habitan los territorios, buscando romper con los patrones de pensamiento que han primado durante años para así producir cambios en dicho sistema de normas y relaciones sociales.

En cuanto a la dimensión natural, la cosmovisión de una comunidad es determinante en la apropiación del territorio. De ahí que la manera en la que entiende la naturaleza, el suelo, el agua, los recursos que esta ofrece, afecta directamente la relación con dicha naturaleza. En el caso de la cuenca de la quebrada Sinifaná, el plan de ordenación y manejo de cuenca hidrográfica (POMCA) publicado en 2018 por CORANTIOQUIA, identifica un importante aumento de la deforestación y presión excesiva sobre el recurso hídrico, tanto para la producción como para el turismo, así como un creciente deterioro de la calidad, debido al vertimiento de aguas domésticas y un preocupante aumento en el nivel de riesgo de incendios forestales, avenidas en inviernos y escases de agua en el verano. La calidad y disponibilidad de agua están sujetas a los cambios en el uso del suelo y la ocupación urbana formal e informal, por lo tanto, El POMCA es aquel instrumento mediante el cual se realiza la planeación del adecuado uso del suelo, de las aguas, de la flora y la fauna y el manejo de la cuenca, obteniendo así conservar el equilibrio entre el aprovechamiento social y el económico de los recursos.

Por lo tanto, para la gestión integral del recurso que garantice la conservación, es necesario evaluaciones técnicas mediante las cuales se logren identificar aquellas problemáticas relacionadas con el uso natural, social y productivo del agua y el suelo, así mismo, se requiere capacitar a las comunidades que se encuentran asentadas sobre el uso de

estos recursos, permitiendo crear propuestas de gestión integrales y sostenibles, tanto ambiental como socialmente.

Por otra parte, para poder comprender la realidad social se hace necesario asumir que está se encuentra conformada de diversos ámbitos, donde los imaginarios sociales nos ayudan a realizar una lectura sobre la realidad, en este sentido, Armando Silva (2022) menciona que los imaginarios es aquella teoría mediante la cual se tiene en cuenta la percepción que tienen las personas, está inicia desde un pensamiento individual que recorre a toda una comunidad, convirtiéndose en un pensamiento social, es decir, los imaginarios se presentan en la vida individual donde el sujeto hace una reflexión de lo que observa en su cotidianidad, este imaginario se convierte en una forma de pensamiento social cuando se comparte con las personas de la comunidad y es aceptado socialmente.

Rojas (2008) nos trae a colación el concepto de ciudadanía donde menciona que es “el producto de una construcción social, y, por tanto, sujeta a cambios en la medida que depende de la variación de los significados e imaginarios locales y globales de las comunidades” (Rojas, 2008 como se cita en Castro, Paz & Parada, 2016, p. 480), debido a esto, se destaca el impacto que tiene cada persona como ser social cuando se encuentra en comunidad, así mismo, como cada imaginario se va construyendo desde la infancia, ya que cada ser humano configura su estructura psíquica y su comportamiento acorde a las experiencias que tienen en su vida cotidiana, aprendiendo a actuar y ser conscientes de su realidad.

Para la realización del estudio se tuvo en cuenta la búsqueda de información mediante

la cual se indagaban diversos estudios que se han realizado acerca de las organizaciones de base comunitarias que se encuentran presentes en el municipio de Titiribí y como estas ejercen su labor para mejorar la calidad de vida de los habitantes de este municipio, al consultar diferentes fuentes de información se encontró que existen pocos estudios que hablen acerca del tema, evidenciando un gran vacío en el conocimiento, por lo tanto, una gran aporte presente en este estudio es que va brindar información clave sobre la comunidad y el territorio con el objetivo de acercarse y entender un poco la realidad que se vive en el municipio día a día, ayudando así a transformar otras realidades tomando como base las vivencias de estos pobladores.

Es importante destacar la importancia del trabajo investigativo, donde resaltamos la realidad que se presenta en la comunidad de Puerto Escondido, donde se tuvo en cuenta la participación activa de las personas de este territorio, compartiendo experiencias y aprendiendo, el proceso de investigación ayuda a los miembros a adquirir nuevos conocimientos, iniciando el camino para ser creadores de su realidad social, brindando apoyo desde un ámbito crítico y transformador, debido a lo anterior, la realización de investigaciones en diversos territorios es de vital importancia porque ayudan a las comunidades a mejorar su calidad de vida; para la administración municipal la creación de trabajos en las comunidades les ayuda a obtener información sobre las necesidades y problemáticas que presenta cada territorio, así mismo, evidencian las falencias de las administraciones pasadas y la actual para mejorar sus actividades organizativas, por último, para las comunidades científicas, estos estudios abren caminos para la creación de nuevas teorías, teniendo en cuenta las diversas disciplinas del saber.

CAPÍTULO II

2 Marco referencial

2.1 Estado del arte

Para adquirir conocimientos acerca de las organizaciones de base comunitarias presente en diferentes lugares, se realizó una recolección de investigaciones que han sido desarrolladas en diferentes lugares del país y el mundo, a continuación, se darán a conocer los aportes de cada estudio.

En el presente artículo Joselyn Corrales Solís y Orlando Hernández (2017) realizaron una sintetización de las potencialidades de las comunidades planteados por los miembros de las organizaciones de base comunitaria en el Plan Nacional de Desarrollo de la Comunidad (PNDC) en Costa Rica, así como las experiencias que han generado diferentes resultados a partir del trabajo en conjunto con las organizaciones de base comunitaria, en esté se resaltan las potencialidades que las organizaciones de base comunitaria pueden aprovechar para tener una participación activa y voluntaria de la población, llevando a cabo procesos de planificación comunitaria para el desarrollo económico, social y cultural de las comunidades, la finalidad de este estudio es evidenciar la importancia de fortalecer las organizaciones de base comunitaria para así fomentar un desarrollo local; por lo tanto, en el estudio se realiza una revisión bibliográfica para plantear las potencialidades que fueron identificadas en el PNDC 2016 – 2020.

Así mismo, se resalta la importancia del fortalecimiento de las organizaciones de base comunitaria para fomentar el desarrollo local, según Juárez (2013) con el desarrollo local se busca ubicar al ser humano y a los intereses colectivos como ejes centrales,

donde se busca fortalecer las capacidades de cada persona, teniendo presente su singularidad y mundo interno, estos componentes se tienen en cuenta para lograr un bienestar social, además, es importante la participación de manera individual y colectiva con parte de los miembros de las comunidades.

Según Corrales y Hernández (2017) las potencialidades “son aquellas aspiraciones o acciones que se pueden convertir en una realidad dentro del ámbito comunal” (p. 93), algunas de estas potencialidades se describen en el Plan Nacional de Desarrollo de la Comunidad 2016 - 2020:

1. La inclusión social de los grupos vulnerables, con énfasis en tercera edad, población con capacidades reducidas, mujeres y grupos de riesgo.
2. La promoción de la salud en los ámbitos locales y regionales.
3. El fortalecimiento de la seguridad comunitaria.
4. La generación de oportunidades para el sector productivo.
5. El fortalecimiento del turismo sostenible desde la gestión integral de residuos sólidos.
6. La protección del recurso hídrico.
7. La promoción de la inclusión social de jóvenes y mujeres en el movimiento comunal.
8. El mejoramiento de capacidades de gestión del movimiento comunal.

De cada una de las potencialidades se llevan a cabo diversas actividades, mediante las cuales se tiene como objetivo hacerlas realidad dentro de las organizaciones de base comunitaria, mejorando espacios públicos y ambientales, incentivando a la economía de la industria, capacitaciones y promocionando la salud física y mental, potencializando así las competencias y habilidades de los miembros de las comunidades. Así mismo, se resalta el modelo de autogestión, según Corrales, Rojas y Sancho (2017), citando a Francés y Carrillo, la autogestión es el proceso por medio del cual las personas o los grupos desarrollan la capacidad de identificar sus propias necesidades y al ingresar a las organizaciones puede expresarlos de manera autónoma, en este sentido, construir acciones que se encuentran encaminadas a fortalecer las practicas cotidianas.

Por otra parte, Kelly Pájaro Montero (2016) realiza un trabajo donde sistematiza la metodología de la Ruta de fortalecimiento a organizaciones de base comunitaria realizada por fundación social en la unidad comunera de gobierno N° 6 de la ciudad de Cartagena año 2015 - 2016, el abordaje de la sistematización de la metodología se tomó como fundamentación el paradigma Histórico – hermenéutico, teniendo como base modelos contemporáneos que son importantes para tener una mirada contextual de las organizaciones y experiencias que sucedieron desde la construcción de la ruta, por lo tanto, se tuvieron en cuenta las particularidades de cada organización; la teoría desde la cual se fundamenta la sistematización es el interaccionismo simbólico, el proceso de sistematización está orientado desde tres categorías de análisis como lo son: Conformación del equipo Sistematizador, Recuperación de la metodología, Incorporación de contenidos; para recordar experiencias vividas por parte de las personas de la comunidad se tuvo en cuenta tres momentos donde se crearon espacios de encuentro de saberes para así lograr una sistematización.

Primer momento: se realiza una identificación de los actores sociales presentes en las comunidades ya que estos fueron los que ayudaron en el proceso de la ruta de fortalecimiento, por lo tanto, era de vital importancia continuar con estos líderes para así recuperar la experiencia de manera organizada, así mismo, se conforma el equipo sistematizador partiendo desde unos criterios, como técnica se realiza un Mapa de actores donde se plasmaron los intereses e influencia de estos en el proceso de sistematización, por otra parte se generaron encuentros para compartir los saberes entorno a: *Sensibilización en la importancia de la sistematización de la metodología de la Ruta de Fortalecimiento a Organizaciones, Apropiación conceptual de los fundamentos básicos de la sistematización de experiencias.*

Como resultados de primer momento se realizaron varios aportes por parte del equipo:

- Reconstrucción de la metodología de la sistematización: mediante la cual se reajustaron las técnicas que se iban a utilizar en el proceso como lo son: Mapa de actores sociales, Talleres, Caracterización, Grupos focales y Entrevistas en profundidad.
- Caracterización Organizacional de la Unidad Comunera de Gobierno N°6: para la contextualización de la sistematización se tuvo en cuenta la construcción general del estado organizacional de la Unidad Comunera, este proceso fue denominado Identidad Organizacional de la Unidad Comunera de Gobierno N°6, se llamó identidad debido a que fue un proceso que tuvo los elementos mínimos que logran argumentar las características organizacionales de la Unidad, este proceso presenta diferentes formas organizativas las cuales fueron construidas a partir de temáticas como la pobreza y desigualdad social presentados en la ciudad de Cartagena, En la Ruta de Fortalecimiento

Organizacional de la Fundación Social se realizó una base de datos donde se registraron 29 organizaciones del territorio, de las cuales 23 continuaron el proceso” (Pájaro, 2016, p. 36).

- La inclusión de un nuevo elemento en la sistematización: El Diario de Campo. El equipo sistematizador toma como herramienta fundamental un diario de campo donde se planteaban las situaciones que no fueron tomadas en cuenta dentro el proceso de planeación de la ruta de Fortalecimiento Organizacional.

Segundo momento: se realiza la identidad organizacional mediante la cual se definieron y revisaron los elementos fundamentales de las organizaciones y reconocer el impacto que estas tienen en la comunidad, por lo tanto, se tuvieron en cuenta actividades como:

- Línea del tiempo: se construyeron relatos sobre el pasado de cada organización,
- Aprendiendo de nuestro entorno: se especificó el problema que cada organización buscó solucionar y el entorno que impacta de manera positiva o negativamente.
- La visión de cada organización: se realiza la redacción del objetivo que se espera lograr en un futuro, se le recomendó a cada organización que tuvieran en cuenta un tiempo determinado para alcanzar el objetivo y que este fuera claro, de esta manera se irían formalizando cada organización.
- Construyendo la misión: cada organización plantea cuál es su razón de ser y la motivación que tienen para transformar el territorio, definiendo así un camino para alcanzar su visión.

- Acordando principios: se plasmaron los principios fundamentales para guiar el accionar de cada organización.

Por último, se realiza un análisis de los aciertos y desaciertos que resultaron de las actividades que fueron ejecutadas, así mismo, se recomienda que se realice un plan donde se tengan en cuenta las características individuales de cada organización, además es fundamental que se fortalezca el trabajo que realiza la regional articulándose con la nacional, además si se van a realizar próximos proyectos, se debe tener en cuenta que los contextos son diferentes por lo tanto, es necesario estudiar las metodologías y recrear unas nuevas teniendo presente las metas que se plantean en cada organización.

Es importante destacar el artículo presentado por Claudia Bermúdez Peña mediante el cual expone los resultados parciales de un proyecto de investigación “Intervención social de las organizaciones comunitarias en Cali”, actualmente se encuentra en un libro físico a la venta, en este se describen algunas acciones que se adelantaron desde las organizaciones comunitarias y su quehacer en las zonas de Ladera y Distrito de Aguablanca en Cali – Valle del Cauca, el objetivo del trabajo es presentar algunos resultados parciales que fueron obtenidos en el proceso investigativo, en este sentido, durante el proyecto se realizaron acercamientos a algunas organizaciones comunitarias de la zona de ladera y del Distrito de Aguablanca, inicialmente se identificaron 15 organizaciones las cuales fueron invitadas a participar en la investigación, mediante este se exponen las experiencias de intervención social que son utilizadas por organizaciones comunitarias de la zona de ladera y el Distrito de Aguablanca de la ciudad de

Cali, en los últimos diez años (1998-2008). En este sentido, el equipo de trabajo propuso crear un espacio donde se integrarían intervenciones y la investigación.

Para las intervenciones se propusieron dos actividades, la primera consistía en un espacio de formación donde se tenía presente el tema de sistematización de experiencias y la segunda era la realización de visitas permanentemente a cada organización tomando como eje central los temas que fueron abordados en el proceso formativo, se propusieron cinco encuentros de manera mensual, en este sentido, cada organización se compromete a poner en práctica lo aprendido en cada sesión con el objetivo de tener un proyecto de sistematización construido desde los participantes y la reconstrucción de la memoria de la organización.

Las organizaciones comunitarias con las que se tuvo acercamiento en la investigación, todas son de origen comunitario, esto es, emergen de un colectivo de base, es decir en algunas ocasiones llega el apoyo de personas externas, pero los miembros de la comunidad son quienes se encargan de conservar la organización.

En la investigación se identifican ocho grupos de actividades que hacen las organizaciones en sus comunidades: *Servicios académicos, Actividades de formación, Actividades para la generación de ingresos, Rescate de saberes, Reconocimiento del territorio, Proyección comunitaria, Alianzas con otras organizaciones, entre otras*. Se encontró que las organizaciones comunitarias constituyen su presente y futuro desde su localidad y cuyas acciones son planteadas desde la búsqueda de soluciones desde sus recursos tomando como base su propia realidad.

En el ámbito departamental, Mauricio Arango y Orlando Arroyave en el año (2017) publicaron un artículo llamado Proceso de cohesión social en dos poblaciones retornadas en el departamento de Antioquia (Colombia), Dabeiba y Nariño, mediante el cual se analizan las experiencias vividas por las personas que han sido desplazadas en dos municipios de Antioquia, el estudio fue de tipo cualitativo, este tuvo como objetivo explorar los procesos de cohesión social y la construcción de comunidad, para la recolección de la información se realizaron grupos focales y entrevistas semiestructuradas a 13 personas que son líderes y representantes de las comunidades que fueron reubicados en las dos poblaciones objeto de estudio en la investigación, la información que se recolectó fue analizada desde el enfoque del interaccionismo simbólico, además se utilizaron dos técnicas para obtener información complementaria estas son: Formato de composición familiar y Línea del tiempo.

Según Arango y Arroyave (2017) las entrevistas semiestructuradas fueron guiadas desde temáticas como:

la historia personal del desplazamiento forzado; las condiciones materiales y sociales en las que se encontraban después del desplazamiento; las acciones que se realizaron para integral a los individuos dentro de la sociedad; el apoyo por medio del estado; los mecanismos legales, administrativos y de acompañamiento durante la reubicación; las experiencias comunitarias relacionadas con el retorno, la participación y la pertenencia en las comunidades; los proyectos que eran rentables para la

conservación económica; aseguramiento en las tierras asignadas; integración y creación de organizaciones comunitarias; por otra parte, con los grupos focales se buscó profundizar de manera general las temáticas que fueron trabajadas en las entrevistas. (p. 92)

Durante el primer encuentro que se realizó con la comunidad, se presentó un formato para la caracterización demográfica y se aplicó la Línea del tiempo con un representante de cada familia; en el segundo encuentro se ejecutaron 13 entrevistas semiestructuradas con los miembros de la comunidad y los grupos focales fueron conformados por 11 personas en Dabeiba y 13 en Nariño con un tiempo de duración de dos horas cada uno; en la tercera visita se compartieron los resultados, estos fueron analizados y aceptados por las comunidades y los líderes, por último, se indagó a diversos profesionales utilizando como técnica la entrevista, los cuales fueron trabajadores del gobierno en estas dos poblaciones, estos fueron: un psicólogo, un abogado, dos funcionarios del INCODER.

Teniendo en cuenta en análisis de los datos recolectados, se crearon dos grupos de categorías con relación a los procesos de cohesión social en poblaciones desplazadas en el proceso de reubicación, estas son: *Condiciones externas* y *Condiciones internas*, en este sentido, es necesario comprender que las Condiciones externas se encuentran brindadas por organismos del estado o privados con el fin de mejorar los procesos en las comunidades, las características identificadas en el proceso fueron: aspectos normativos y legales, seguridad, condiciones humanitarias y acompañamiento institucional, posibilidades socio-económicas sólidas,

infraestructura y dotación básica; según personas de las comunidades estas condiciones fueron propuestas como ideales ya que al momento de realizarlas no se encuentra organización entre los diferentes organismos.

Para Arango y Arroyave (2017) Los funcionarios encargados de la implementación de la Ley de Víctimas y Restitución de Tierras (Ley 1448):

Carecían de la suficiente capacitación técnica práctica para la ejecución de esta; no hubo continuidad en los procesos administrativos y técnicos por parte de las instituciones gubernamentales; los recursos ofrecidos, además, de ser insuficientes, fueron destinados inadecuadamente, y muchos de los proyectos productivos propuestos por las instituciones gubernamentales, desconocían el contexto y las necesidades de la comunidad. (p. 94)

Las Condiciones internas surgieron dentro de las comunidades estudiadas y relacionando sus procesos de organización, debido a esto, Arango y Arroyave (2017) propusieron subcategorías como:

- Sentido de lo común y lo colectivo. (p. 93)
- Participación y cooperación comunitaria. (p. 93)
- Empoderamiento y liderazgo. (p. 93)
- Pertenencia y reconocimiento. (p. 93)
- Autonomía social. (p. 93)

Para concluir es pertinente que se realice un acompañamiento interdisciplinar, sistemático y articulado a las comunidades que retornan después de haber sido desplazados de sus tierras, así mismo, brindar espacios donde se potencialice la capacidad de trabajo colectivo en las comunidades y la implementación de políticas para las poblaciones diversas como lo son niños, mujeres y adultos mayores.

2.2 Marco teórico

2.2.1 Organizaciones de base comunitarias

Las organizaciones comunitarias son según Bermúdez (2010) aquellas asociaciones sociales que fueron configuradas por un conjunto de individuos que pretenden desde su participación activa influir en el entorno donde se encuentran y el cual es compartido por otros miembros de la organización, por lo tanto, es importante destacar que estas son una figura principalmente sin ánimo de lucro, que conforman un subgrupo de personas en un territorio determinado; y que está contemplado en distintas regiones. Cabe resaltar que es una institucionalidad que nace con el fin de satisfacer las distintas adversidades que se reflejan en una comunidad, es decir su fin es resolutivo, ya que busca mediante diferentes mecanismo el mejoramiento no particular sino de general, para mejoramiento y fortalecimiento de su entorno, estas organizaciones no distinguen de posición social, ya que todos tienen cabida como parte activa de una sociedad, en estos se comprenden distintos temas que son de vital importancia, pero encontramos con unos más importantes que otros, desde muchas perspectivas se cree el tema

principal a tener en cuenta es el de personas de bajos recursos como son, desplazados, despojados de sus tierras, violencia y la pobreza extrema.

El artículo realizado por Bermúdez (2010) se identificaron ocho grupos de actividades que hacen las organizaciones en sus comunidades:

- **Servicios:** Generalmente se ofrecen de forma gratuita o a bajo costo, actividades como: “el servicio de bibliotecas, nivelación escolar, talleres introductorios a la lectura, consulta de tareas, servicio del restaurante en las comunidades, en ocasiones se ofrece asesoría psicológica cuando se hace necesario” (p. 62).
- **Actividades de formación:** se realizan talleres en temáticas como: “convivencia y ciudadanía, manejo del tiempo libre, formación artística en música, danza, teatro, orientados al análisis de la realidad del propio barrio, manejo de medios de comunicación alternativos, perspectiva de género, formación política” (p. 62).
- **Generación de ingresos:** se realizan actividades encaminadas hacia la recolección de ingresos los cuales son utilizados para apoyar a la organización y los talleres de formación.
- **Rescate de saberes:** estas actividades se realizan con la intención de reconocer la existencia de saberes y prácticas ancestrales que han sido importantes y que se han venido perdiendo como la agricultura y recuperación de la historia de los sectores donde viven.

- Reconocimiento del territorio: Se trata de actividades encaminadas a motivar la apropiación y conocimiento del propio espacio y de la comunidad de la cual se hace parte.
- Proyección comunitaria: se realizan actividades por fuera del espacio de la organización, haciendo uso de otros espacios locales, por ejemplo, “cine a la calle”, educación en la calle, fútbol a la calle.
- Alianzas con otros: integrarse con otros y otras organizaciones para pensarse acciones conjuntas.

En este sentido, dentro de la organización de base comunitaria, se ejerce un rol fundamental porque todos conocen el lado positivo de fomentar acciones y transformar bienestar social entre la comunidad. En general cada individuo siembra en la base comunitaria; desde un sistema social, cultural, político con el fin de incentivar a una mejor calidad de vida.

Corrales y Hernández (2017) en su artículo traen a colación la sintetización de las potencialidades de las comunidades planteados por los miembros de las organizaciones de base comunitaria en el Plan Nacional de Desarrollo de la Comunidad (PNDC), así como las experiencias que han generado diferentes resultados a partir del trabajo en conjunto con las organizaciones de base comunitaria, donde se resaltan algunas potencialidades que las organizaciones de base comunitaria pueden aprovechar para tener una participación activa y voluntaria de la población, llevando a cabo procesos de planificación comunitaria para el desarrollo económico, social y cultural de las comunidades.

En Colombia, se tiene en cuenta las bases del plan nacional de desarrollo 2022 – 2026, donde resaltan diferentes potencialidades abordando la variedad de situaciones que se presentan en el país:

1. Ordenamiento del territorio alrededor del agua y justicia ambiental: mediante la cual se tiene en cuenta un gobierno inclusivo, un ordenamiento territorial, la coordinación de los instrumentos de planificación en los territorios, empoderar a los gobiernos locales y las comunidades para la toma de decisiones en los territorios.
2. Seguridad humana y justicia social: se pretende potencializar el sistema de protección social universal y el sistema nacional de igualdad y equidad, también tener un fortalecimiento y desarrollo de la infraestructura social, aumentar los sistemas de transporte público urbano y regional, control institucional del territorio para minimizar las amenazas al bienestar de las personas y las comunidades, servicios de justicia centrados en las personas, comunidades y territorios.

De manera específica, se tuvo en cuenta el plan de desarrollo 2020-2023 que fue creado en el municipio de Titiribí, el cual tiene como propósito buscar satisfacer las necesidades de la comunidad, estableciendo criterios de integralidad, control; cambio, considerando impactos de este y acciones con construcción colectiva que contribuyan a la reducción de la problemática y reduzca la incertidumbre. Se ocupa tanto de los fines (que hay que hacer), como de los medios (cómo deber hacerse).

1. Desarrollo integral para mi gente: en la presente línea se desea fortalecer a la familia, el ser humano con todo su componente físico y moral, teniendo como eje central la integridad y el bienestar de la población vulnerable; niños, ancianos y personas con discapacidad, apoyando a la juventud en la construcción de un presente y futuro, así mismo, es importante destacar el compromiso que se tiene para lograr una inclusión de las personas en condición de pobreza, disminuyendo las brechas de inequidad y brindando una mejora en las condiciones de vida.

2. Desarrollo sostenible para mi gente: esta línea tiene como objetivo fortalecer “la planeación para conservar y preservar el ecosistema, desde el uso consciente y responsable del suelo, el agua y el aire, brindando servicios públicos de calidad con cobertura social” (Consejo Municipal de Titiribí, Antioquia, 2020, pp. 121 - 122), así mismo, desde el programa 2.4 hábitat y servicios públicos para la gente, se pretende atender la población que no cuenta con una vivienda digna, la cual debe tener servicios públicos y saneamiento básico.

Por otra parte, Forni (2004) trae a colación algunas articulaciones organizativas que se presentan en la creación de las organizaciones de base comunitarias, estas son:

- La articulación clientelística se basa en relaciones con líderes políticos quienes brindan apoyo económico a comunidades u organizaciones comunitarias a cambio de apoyo electoral o beneficios a nivel económico, debido a esto, las acciones que se realizan dentro de la comunidad tienen gran fragilidad ya que el acceso a los servicios o

recursos que proveen tienden a ser limitados y no parten desde el derecho que tiene esa población a dichos recursos; la corrupción en esta articulación toma un papel central.

- La articulación en red tiene como función buscar recursos y alianzas que favorezcan al desarrollo de las organizaciones de base comunitarias, permitiéndole a estas convertirse en interlocutores de funcionarios estatales, líderes políticos y de diferentes instituciones que están legalmente constituidas, por lo tanto, los ingresos, recursos y beneficios económicos destinados a los miembros de las comunidades vienen desde normativas y fuentes de financiación legales, por lo tanto, este tipo de articulación son reconocidas por ser ejecutoras centrales de numerosos programas sociales sin ánimo de lucro.

Las organizaciones de base comunitaria cuentan con grupos reducidos y estables de miembros de las comunidades quienes desde la identificación de las necesidades en sus comunidades, toman el liderazgo para transformar de manera positiva sus condiciones, por lo tanto, se desarrollan fuertes vínculos de confianza entre ellos y se establecen criterios para realizar la acción; en el texto nos resaltan dos tipos de articulaciones (la articulación clientelística y la articulación en red) ambas se presentan de manera constante en las comunidades, la que más se resalta es la clientelística quien está liderada por candidatos políticos quienes brindan ayudas asistencialistas pensando en un beneficio propio, más específicamente en busca de votos para su partido político.

Forni (2004) ofrece algunas recomendaciones para las políticas públicas que se orientan hacia las organizaciones comunitarias:

- Los programas sociales deben estar diseñados para que se fomente la transparencia y el compromiso de las organizaciones comunitarias ya que estas se han convertido en actores fundamentales en las políticas sociales.
- Las políticas públicas deberían estar orientadas a dirigir las iniciativas sociales hacia la implementación de servicios que son de vital importancia para las comunidades, por lo tanto, es necesario capacitar a los líderes de las organizaciones comunitarias para priorizar los recursos que se necesitan para la mejora de la calidad de vida.
- Como eje central se debe tener a las relaciones interorganizacionales quienes brindan a las organizaciones de base comunitaria un mejor desarrollo ampliando sus recursos y teniendo procesos sólidos, por lo tanto, desde el estado se debería evitar las practicas clientelísticas.

Desde la psicología comunitaria se adopta el concepto de fortalecimiento este es definido por Montero (2003) como aquel proceso mediante el cual “los miembros de una comunidad desarrollan diversas capacidades y recursos de manera conjunta, siendo los protagonistas de su vida, logrando transformaciones en su entorno según las necesidades y aspiraciones” (Montero, 2003 como se cita en Montero, 2009, p. 616). Es importante resaltar que las personas que se encuentran en las comunidades, en ocasiones se les dificulta crear consciencia acerca de las maneras de comportamiento y las necesidades que tienen ya que se acostumbran a vivir en

condiciones precarias, por lo tanto, Maritza Montero resalta que para que se realice cambios es necesario la participación y disposición de los miembros de la comunidad para hacer frente a sus realidades.

Kelly Pájaro Montero (2016) en su artículo nos brinda una sistematización de la metodología de la Ruta de Fortalecimiento a Organizaciones de base comunitaria, esta corresponde a la línea estratégica de Planeación y Gestión Participativa del Desarrollo (PGPD) que coordina Fundación Social a través de la Regional Cartagena, donde se contemplaban cuatro componentes (Identidad Organizacional; Triangulo Estratégico; Programación; Ejecución, Plan de Fortalecimiento Seguimiento y evaluación de la organización):

1. Identidad Organizacional: mediante la cual se hace una contextualización de las organizaciones, su recorrido histórico y las incidencias que estas tienen en el territorio, identificando los avances y limitaciones que se han tenido con el trabajo en las comunidades.

2. Programación: en este se tiene en cuenta la ruta de cambio en la cual se “identifican las acciones a corto, mediano y largo plazo donde se operacionalizan las líneas estratégicas de cada organización, el plan de fortalecimiento” (p. 15).

3. Ejecución, plan de fortalecimiento, seguimiento y evaluación de la organización: se acompaña a las organizaciones durante la ejecución de su plan operativo, brindando asesorías, formación a los miembros y gestión de alianzas.

Con base a esta se pretende impulsar a la comunidad del municipio de Titiribí - Antioquia para que incluya a las organizaciones de base en los procesos comunitarios que están

implementando, así mismo, empoderar a las personas para que se conviertan en actores centrales de sus experiencias, cotidianidades y realidades.

2.2.2 Asentamiento informal

Desde varios años ha persistido los asentamientos ilegales, estos son conocidos como aquellos escenarios en los cuales las personas se apropian de manera ilegal de terrenos y hacen la construcción de su vivienda.

El autor Pinedo (2012) refiere que en la ciudad de Bogotá se encuentra las cifras más altas con relación a la ocupación de terrenos de manera informal, por otra parte, en Medellín, Cali y Barranquilla se presentan en promedio 25% zonas informales, presentando dificultades similares a los de la capital de Colombia; estos asentamientos se han convertido en una gran problemática especialmente en diferentes ciudades del país de Colombia, debido a que se encuentran fuera de los procesos de planificación de las ciudades.

Con base a lo que dice el autor Pinedo, hace referencia a un grupo de personas que se apropian de un territorio ilegal, saltándose las exigencias de carácter de ley, o de forma arbitraria y conforma una comunidad colectiva, que buscan construir un ámbito social, cultural y político, como vivencias de propiedad civil.

Existen diferentes tipos de asentamientos acorde con su origen según Pinedo y Lora (2016):

- Asentamiento por invasión: Es la construcción de viviendas en terrenos que no han sido aprobados por las autoridades competentes, por lo tanto, estas se realizan con materiales de bajo costo para evitar pérdidas ante posibles desalojos.
- Asentamiento por fraccionamiento irregular privado: Estos se desarrollan de manera clandestina, son aquellos terrenos que fueron subdivididos y vendidos como lotes sin haber presentado ante las autoridades los documentos correspondientes para la aprobación.
- Asentamiento informal de promoción pública: “Es aquel surgido por medio de fraccionamientos públicos con fines de autoconstrucción, en áreas precariamente urbanizadas o con significativas deficiencias en cuanto a espacio público, accesibilidad, infraestructura de servicios públicos y equipamientos urbanos” (Pinedo & Lora, 2016, p. 20); la informalidad de este radica en la violación de las normas del urbanismo.

Por otra parte, Zuluaga (2020) desde la recopilación de diversas teorías, da a conocer las injusticias que son implantadas en la sociedad con respecto a los asentamientos informales, si bien, estos son dados a conocer por los entes gubernamentales como una problemática que persiste desde décadas en los diferentes países de Latinoamérica, especialmente en Colombia, no se conoce las raíces de la construcción de dichas viviendas, debido a esto, son pocas las intervenciones que se le brindan a esta población ya que han sido abandonados por el estado, quienes rechazan y no indagan las verdaderas razones de esta construcción, como lo es el desplazamiento forzado, las condiciones de pobreza, el poco acceso al trabajo y educación.

En este sentido, Según Lefebvre (2013) menciona que durante el desarrollo de la humanidad se crea un aumento en la producción, debido a esto, es necesario transformar los espacios para así disponerlos de manera formal a los ciudadanos, respondiendo así a los intereses de la nueva forma de producción; así mismo, el estado desde su poder y mediante políticas y prácticas que sirven a los intereses de actores dominantes de la economía y producción capitalista, debido a esto se genera un sin número de desigualdades con respecto a los servicios y oportunidades.

La población habitante de los asentamientos es personas migrantes que debido a la violencia tuvieron que instalarse en territorios y construir sus hogares ya que no tuvieron el apoyo de entes gubernamentales para la restitución de las viviendas, aquella población carece de recursos económicos y de viviendas dignas, ya que estas son construidas en condiciones precarias, no cuentan con servicios básicos y se encuentran alejados de las ciudades.

Se propone una discusión teórica sobre la justicia espacial desde los postulados de Fraser (2008), donde se realiza la revisión de la manera en la cual el espacio se convierte en una categoría de análisis aprobada para identificar las condiciones que producen las injusticias.

Fraser (2008) desde las Escalas de justicia permite establecer a las injusticias en los asentamientos informales, clasificándolas en dos problemáticas:

- Reconocimiento erróneo o menosprecio a los asentamientos: hace referencia a las perspectivas que tienen algunas personas civilizadas que consideran que los asentamientos son

gestiones deliberadas desde la irracionalidad de los sujetos que los construyen, debido a esto, no los consideran parte de la sociedad, economía, política y cultura.

- Mala distribución: desde la mala distribución en la ciudad y la falta de recursos en los asentamientos se produce una gran generación de injusticias para estas poblaciones, quienes son personas vulnerables y excluidas de la civilización.

Rawls (2012) presenta la teoría de justicia, mediante la cual menciona que es necesario la creación de una normativa donde se tenga en cuenta la distribución integral y razonable de los bienes primarios, en este sentido se disminuiría las desigualdades y permitiría el desarrollo de los habitantes de los asentamientos, quienes tendrían acceso al trabajo, educación, salud y recreación, se estaría velando por el bienestar de dicha población.

Por último, para Camargo Sierra (2005), por regla general en los asentamientos informales se incumplen condiciones:

- Jurídicas relacionadas con la propiedad: en las normas es necesario que el propietario debe presentar un documento mediante el cual se garantice su legalidad; por lo general los habitantes de los asentamientos no presentan este tipo de documentos y se encuentran fuera del marco legal (Camargo Sierra, 2005 como se cita en Costa & Hernández, 2010, p. 126).

- Urbanísticas relacionadas con el planeamiento urbano: se hace referencia a aquellas normas que garantizan a todos los ciudadanos los mínimos estándares de calidad de vida en la

ciudad como lo es: acceso a los servicios, espacio público y equipamientos (Camargo Sierra, 2005 como se cita en Costa & Hernández, 2010, p. 126).

Cabe resaltar que la población urbana de América Latina y el Caribe, “alcanzó en el año 2000, 380 millones de personas suponiendo el 75 % de la población, y se estima que en el 2025 llegará al 85%, lo que la convierte en la región más urbanizada del mundo” (Clichevsky, 2000 como se cita en Costa & Hernández, 2010, p.125). por lo tanto, este fenómeno según Costa & Hernández (2010) “se vuelve aún más importante ya que un gran número de personas han tenido que incumplir la ley para tener un lugar en las ciudades, viviendo en condiciones precarias y peligrosas” (p. 123), de acuerdo con lo anterior los asentamientos informales son considerados como una problemática urgente a intervenir.

En Colombia la ley de Desarrollo Territorial (Ley N° 338), pone en marcha instrumentos de gestión del suelo; resalta que la función pública del urbanismo y la participación democrática son elementos claves en la construcción de políticas públicas que llevan relación con el ordenamiento del territorio municipal, velando por la calidad de vida de los pobladores, por otra parte, existen muchos problemas con la puesta en marcha de la ley debido a la falta de políticas efectivas.

Categorías Emergentes

Mediante el desarrollo de la investigación, se encontraron relatos narrados por la población estudiada, algunas prácticas que esta comunidad realizaba se tuvieron en cuenta para

el proceso, en este sentido, surgió una categoría emergente que es importante destacar ya que en la vereda Puerto Escondido la mujer juega un papel fundamental desde el tejido social que ha venido construyendo durante mucho tiempo, esta categoría emergente es:

2.2.3 La sororidad

En un mundo de seres humanos, hoy en día la mujer juega un papel muy importante para la sociedad y su contexto social, por ser emblemáticas y un ser lucha además por sus principios, éticos y morales en una sociedad marxista. Desde nuestros ancestros la mujer su rol en el hogar era ser la ama de casa; hoy en día la mujer es moderna y tiene los mismos derechos y deberes que los hombres; con el fin de visibilizar a la mujer como patrimonio cultural, social y político de la sociedad.

El primer escritor que menciona la palabra sororidad en castellano fue Miguel de Unamuno, en el artículo publicado en el año 1921 llamado: Sororidad, Ángeles y Abejas, donde se relata una de las Tragedias de Sófocles, centrándose en la de Antígona (simboliza lo familiar y lo divino). Según Unamuno (1921) era necesario utilizar un término que hiciera referencia a la complicidad entre las relaciones de las mujeres, además relata lo ideal que sería el mundo si las mujeres tuvieran el mando, llamándolo “matriarcado” donde los problemas sean resueltos de manera pacífica; debido a esto, en el año 2018 aparece la palabra “matriarcado” en el diccionario de la Real Academia Española, definiéndola como "la amistad o afecto entre mujeres. Relación de solidaridad entre mujeres, especialmente en la lucha por su empoderamiento".

Según Marcela Lagarde (2013) la sororidad es una política social que pretende transformar las relaciones entre mujeres que puedan llegar a ser de enemistad, así mismo, brindar las herramientas y recursos para hacer frente al odio y desprecio entre mujeres (misoginia), además se propone desmontarla de los espacios donde sea expresado como son: “medios de comunicación, creencias y costumbres, leyes, cultura, educación, lenguaje, entre otros” (Lagarde, 2013, como se cita en Pérez, 2019, p. 15).

Para hondar un poco más acerca del término de la sororidad se realiza un análisis de los vínculos que se dan desde las relaciones de las mujeres que están participando en el estudio, y estos se convierten en un instrumento para combatir en contra de la violencia y la desigualdad hacia las mujeres, en los procesos de intervención social con diferentes colectivos:

1. Sororidad en la intervención social para hacer frente a la violencia machista:

se elabora desde dos perspectivas, la primera es la tradicional y la segunda es la perspectiva crítica de intervención, mediante la primera perspectiva los sujetos que intervienen comprenden las situaciones que se presentan, donde consideran a las mujeres como víctimas sin prestar atención a su potencial; desde la perspectiva crítica se busca empoderar e intervenir desde las relaciones sin jerarquías, centrando la atención en los principios fundamentales de "la problematización, la reflexividad, el empowerment y la participación" (Calderón, A., s.f., p.5 como se cita en Pérez, 2019, p. 25).

Con relación a las maneras de intervenir la violencia machista, se realizan acciones que prevengan, detengan y atiendan a las mujeres, logrando así reparar a las víctimas y mejorando su bienestar de vida. Este tipo de violencia se presenta comúnmente debido a condiciones económicas, la sororidad permite romper con la dependencia que las mujeres tienen hacia los hombres, tomando conciencia de su situación y promoviendo la autonomía personal desde el reconocimiento de sus capacidades para formar parte de la esfera pública.

Desde las intervenciones grupales con mujeres que han sufrido violencia de género se tiene en cuenta el empoderamiento y la inclusión social, para así obtener una reinserción social e independencia, con la sororidad se logra romper las creencias que se han impuesto con respecto a los roles sociales donde la mujer debe mostrarse sumisa y dependiente.

1. Sororidad en la intervención social con mujeres migrantes: durante décadas se ha venido presentando el fenómeno de opresión, desigualdad, exclusión, donde las mujeres son las principales víctimas debido a diversas categorías sociales, la raza, etnia, clase social poniendo a estas en situaciones vulnerables, por lo tanto, mediante la práctica de la sororidad, se evidencia la creación de vínculos mediante los cuales se apoyan y comprenden las situaciones de exclusión por la que viven las mujeres migrantes.
2. Intervención con mujeres en contexto de prostitución: Castel (2002) propone integrar la lógica de “acceso y arraigo” la cual se centra en explicar que la exclusión social se da debido a la ruptura en la relación de las personas con dicha lógica, y por la manera en que estos se dan simultáneamente. El *Acceso* hace referencia a las acciones

socioeconómicas como: el empleo, la salud, la educación, entre otras. Y El *Arraigo* se relaciona a la vida que se presenta en comunidad donde se tiene presente las redes de apoyo, la forma que se sienten integrados en la comunidad, los lazos familiares, entre otros.

A lo largo de la historia las mujeres han tenido varias luchas cuyo fin era conseguir los derechos y privilegios de los cuales actualmente disfrutan, así mismo, quedan aún problemáticas que se deben intervenir de manera urgente como lo es la pobreza, el hambre, el trabajo forzado y en condiciones precarias, el matrimonio infantil, la prostitución, la trata de mujeres y niñas, las violaciones, la mutilación genital femenina, etc. Por lo tanto, para el tener un proceso de sororidad es importante conservar una visión crítica de la sociedad desde un enfoque feminista, ya que es necesario reconocer la desigualdad que existe entre mujeres y hombres, aceptando la diferencia desde la implementación de medidas para la construcción de una ciudadanía inclusiva donde se respete el derecho de los hombres y las mujeres de manera equitativa, eliminando las expresiones de machismo que constantemente se presentan creando una cultura democrática.

Así mismo, se busca brindar un apoyo a las mujeres teniendo presente sus derechos y la erradicación de las violencias, el estudio aportó referencias sobre la incidencia de una propuesta feminista en la vida de mujeres de sectores populares en Cali, identificando la manera como la sororidad es apropiada en esta experiencia de la CCTS; según Tamayo (2016) para la construcción de una política de la sororidad en la Casa Cultural Tejiendo Sororidades (CCTS) de la ciudad de Cali – Colombia, fue posible debido a factores como:

1. “Presaberes y apuestas políticas instaladas en sus orígenes: la opción política y evangélica por las personas excluidas del sistema capitalista y el compromiso por transformar las inequidades socioeconómicas y políticas en la comuna 18 de Cali”. (p. 31)

2. La elección y formación en la educación popular que, según Paulo Freire, propone la educación liberadora, aquella que empodera a los grupos populares, que provoca conciencia social crítica y cuestiona las estructuras socioeconómicas injustas y establece la relación dialógica, problematizadora y crítica entre educador y educando. (Busaniche & Re, S.F., parr. 2. Como se cita en Tamayo, 2016, p. 31)

3. La actitud dialogante con el contexto, en perspectiva de reflexión, búsquedas y autocrítica desde el paradigma sociocrítico ha permitido a la CCTS hacer transformaciones que le han llevado a incorporar la intersección entre las dimensiones del género, la raza y la clase social, incorporaron las experiencias vitales de las mujeres a los procesos de concienciación social. Hoy su propuesta de la política de la sororidad es producto de la convergencia entre el feminismo y la educación popular. (p. 31)

Algunos procesos que se realizan en la CCTS para que las mujeres reflexionen sobre sus vidas desde el enfoque de género para así empoderarlas como lo son: el teatro en el enfoque de género, rituales, literatura, música, artes manuales, cine, la danza, etc, ya que desde diferentes estrategias se puede iniciar el proceso de desnaturalizar las discriminaciones y violencias, así mismo, se tiene en cuenta los testimonios de las mujeres en sus familias y en la comunidad.

Finalmente, Dussán, D., Toro, L.F. (2019) exponen la realidad de la guerra y sus efectos en las poblaciones del departamento del Caquetá, Colombia, sobre las mujeres víctimas de violencia sexual para así tener un acercamiento y comprender la triste y dolorosa realidad, la cual fue silenciada durante vario tiempo, a causa de la crueldad de cada experiencia que vivieron las mujeres y el silencio que estas tuvieron, era complejo tener una mayor comprensión de la problemática ya que era imposible tener avances, por lo tanto, se tuvieron en cuenta las subjetividades que fueron construidas por los conflictos armados.

En los resultados se encontró que se presentaba una gran dificultad para traer a la consciencia lo ocurrido hace años y que se quedó guardado en el silencio, así mismo, durante el primer año los investigadores se enfocaron en profundizar en lo ocurrido con las mujeres en el Caquetá, durante el conflicto armado, a través de “la mándala de la esperanza, la reconstrucción del relato de la propia historia, las terapias del agua, florales y de plantas medicinales, los tejidos, entre otras” (Dussán & Toro, 2019, p. 117), de acuerdo a lo anterior se lograron manifestar las voces que se encontraban resistentes, escaparon los dolores y la vergüenza que se encontraban reprimidas, para transformarse en voces de lucha y dignidad.

3 Líneas de investigación

Para este proyecto de investigación fue primordial trabajar con líneas y sublíneas desde el punto epistemológico en las ciencias sociales porque es un campo que intervienen varios factores en el contexto social y cultural de una comunidad, en general es una base que busca indagar y conocer las organizaciones comunitarias de la vereda Puerto Escondido con las fuentes de asentamiento informal en Titiribí-Antioquia. Cabe resaltar que las líneas de investigación juegan un papel fundamental a la hora de realizar un rastreo sobre la problemática de la comunidad.

Gestión Social, participación y desarrollo comunitario

Pensar en el contexto desde la vereda Puerto Escondido en el municipio de Titiribí-Antioquia, hace referencia a las distintas evidencias que se presentan en el día a día en esa comunidad, sobre las organizaciones de base comunitarias presentes en el asentamiento informal. Desde el campo de Trabajo Social esta línea es el eje principal porque desarrolla un método científico de participación ciudadana y se plasma en el código de ética profesional.

“La gestión de los futuros posibles, la participación y el desarrollo comunitario son Centrales dentro del proyecto educativo institucional de UNIMINUTO”.

Temas como la coproducción de conocimiento con las comunidades, la participación activa de estas en la búsqueda y construcción de las soluciones a los problemas que confrontan son

relevantes para esta línea. Así como se define la importancia de la persona humana y su desarrollo integral, se plantea de igual manera la relevancia del desarrollo de las comunidades.

La gestión social del desarrollo, el empoderamiento de las comunidades de base, así como de la propia comunidad educativa, son aspectos centrales al desarrollo de la línea. Los estudios sobre las formas de organización, la exploración de mecanismos e instrumentos que permitan el desarrollo local, el de las organizaciones y el de las empresas solidarias, son muy pertinentes en el contexto de la línea y el campo de investigación.

Los tópicos en los que se ha investigado son: economía solidaria, microfinanzas, desarrollo organizacional, gestión de calidad. Sin duda queda un amplio campo para el desarrollo de la presente línea de investigación, muy en concordancia con la anterior línea centrada en la innovación. Dentro del proceso de elaboración del plan estratégico de investigaciones, una tarea prioritaria ha de ser fundamentar las líneas de investigación, establecer los núcleos básicos de desarrollo, sus retos y las preguntas pertinentes, así como plantear y desarrollar nuevas líneas (UNIMINUTO: Compendio de investigación -2015).

3.1 Sub-línea:

Subjetividad construcción de identidad y territorio

Desde la academia de Trabajo Social esta sub-línea que representa la subjetividad construcción de identidad y territorio, se sumerge en un accionar colectivo porque busca indagar

y conocer las distintas fases de un contexto social. Con el fin de recopilar información y desarrollar estrategias básicas para dar soluciones a la problemática de puerto Escondido - Antioquia.

En la Corporación Minuto de Dios esta línea es la clave para realizar una investigación clara y precisa, “Donde los aspectos referidos a la construcción de las soluciones a los problemas que confrontan las comunidades, la gestión social del desarrollo y el empoderamiento de las comunidades de base es relevante para comprender los procesos de movilidad humana e interculturalidad, donde los sujetos y sus organizaciones sociales adquieren un papel protagónico en la búsqueda de soluciones pertinentes para sus realidades.” (Facultad de Ciencias humanas y sociales, Corporación universitaria Minuto de Dios, 2018)

CAPÍTULO III

4 Metodología

4.1 Tipo de investigación

En presente trabajo fue realizado con el paradigma sociocrítico con un enfoque investigativo de carácter cualitativo, de tipo participativo, orientado por las características de la Investigación Acción Participativa –IAP-, cuya unidad de observación la constituye la vereda Puerto Escondido del municipio de Titiribí, Antioquia con diversos actores sociales.

Trabajamos con el paradigma sociocrítico, según González (2003) este parte desde una concepción social donde los seres humanos actúan sobre su propia realidad a través de la reflexión crítica de sus experiencias, sus pensamientos y las decisiones, dando un significado individual y/o colectivo a sus vidas; en la investigación sociocrítica se distinguen tres formas básicas: la investigación-acción, la investigación colaborativa y la investigación participativa.

Según Hernández et al; (2014), el enfoque cualitativo “es un proceso inductivo mediante el cual se (explora y describe, y luego genera perspectivas teóricas), tiene como objetivo comprender los fenómenos, explorándolos desde la perspectiva de los participantes en un ambiente natural y en relación con su contexto” (pp. 8 - 358), en este sentido, las investigaciones de carácter cualitativo van desde lo particular a lo general teniendo presente la subjetividad de cada participante, por lo tanto, para la presente investigación se utilizó un estudio cualitativo con un alcance de tipo explicativo, orientado por las características de la Investigación Acción

Participativa - IAP-, cuya unidad de observación la constituye la vereda Puerto Escondido del municipio de Titiribí, Antioquia, teniendo como prioridad los significados y experiencias de cada integrante de esta población.

La Investigación Acción Participativa (IAP) representa creencias sobre el papel del científico social en disminuir la injusticia en la sociedad, así mismo, promueve la participación de los miembros de la comunidad en la búsqueda de soluciones a sus propios problemas y con ello, incrementar el grado de control que ellos tienen sobre aspectos relevantes en sus vidas. Es importante reconocer también que la IAP involucra en su proceso a los miembros de la comunidad e investigadores, teniendo presente un contexto concreto y siendo personas con capacidad de agencia.

Según Balcázar (2003) en el texto investigación acción participativa (IAP): aspectos conceptuales y dificultades de implementación, menciona que, desde el punto de vista epistemológico, la IAP plantea que:

Primero que la experiencia les permite a los participantes “aprender a aprender.” Esto representa un cambio de enfoque en las dinámicas de trabajo con las comunidades, pues bajo esta metodología las comunidades pasan de tener un rol pasivo a uno de toma de decisiones y de impacto real en el desarrollo del proyecto. Esta es una posición influenciada también por Freire, donde los participantes desarrollan su capacidad de observar el mundo desde una mirada crítica (p. 61).

Segundo, el proceso de investigación ayuda a los miembros de la comunidad a adquirir conocimientos acerca de los parámetros necesarios para guiar investigaciones como, por ejemplo: es necesario aprender a seleccionar la información que encontramos en internet para complementar el estudio, además buscar recursos humanos como lo son los grupos u organizaciones que nos puedan apoyar y brindar sus conocimientos (p. 62).

Tercero, los participantes en IAP aprenden a tomar el control de su realidad social siendo actores centrales en el proceso de cambio entendiendo su rol como sujeto transformador; Freire (1970) refiere que las personas cuando realizan una lectura crítica y racional del mundo comienzan a transformar aquello que les afecta, debido a esto, el sujeto comienza a liberarse de todas esas experiencias y creencias que le impedían realizar su potencial humano.

Por otro lado, según menciona Balcázar (2003) La investigación acción participativa:

Es generalmente iniciada por un agente externo (típicamente un investigador asociado con una universidad local). El agente facilitador puede jugar un papel inicial central, promoviendo el desarrollo de conciencia crítica y facilitando la evaluación de necesidades de la comunidad o grupo. Pero este papel se transforma a medida que el proceso avanza, pues los líderes locales son los que

dirigen el proceso de cambio. La comunidad controla la agenda y el agente externo provee apoyo logístico basado en su experiencia y conocimiento previos. (p. 64)

Finalmente, según Balcázar (2003) la IAP promueve “el aumento del desarrollo de la comunidad, promueve líderes, soluciona problemas teniendo presente su grado de prioridad, estimula la autoayuda y refuerza el espíritu de solidaridad y colaboración entre los miembros de la comunidad” (p. 74).

4.2 Población

La población objeto de estudio accesible para este proceso de investigación fueron 20 personas habitantes del asentamiento Puerto Escondido, del municipio de Titiribí - Antioquia. Para la selección de los actores en el componente cualitativo se aplicará muestreo teórico a conveniencia.

Es de vital importancia tener en cuenta que en el trabajo investigativo no se realizó un censo ya que no se encontraba entre los alcances del estudio, por lo tanto, se hizo necesario traer a colación los datos recolectados en la Encuesta Nacional Agropecuaria DANE en el año 2014 donde se evidenciaba el número de personas que vivían en el territorio; cabe resaltar que la población que actualmente permanecen en el sector refiere que es complejo estimar un número exacto de las personas que habitan allí debido a las dinámicas propias de la comunidad ya que se

desplazan y cambian de lugar de residencia en función de la práctica de actividades económicas temporales e informales. Ver Figura 2.

Figura 2. Encuesta Nacional Agropecuaria DANE 2014.

DIVIPOLA	DEPARTAMENTO	MUNICIPIO	DIVISIÓN POLÍTICO ADMINISTRATIVA		UNIDADES			VIHOPE			PRODUCTORES RESIDENTES
			CÓDIGO VEREDA	NOMBRE VEREDA	UP	UPA	UPNA	VIVIENDAS	HOGARES	PERSONAS	
05809	Antioquia	Titiribí	05030020	TRAVESIAS	4	4	0	4	4	8	0
05809	Antioquia	Titiribí	05809001	ALBANIA	202	95	107	179	185	468	48
05809	Antioquia	Titiribí	05809002	CARACOL	80	76	4	39	39	94	0
05809	Antioquia	Titiribí	05809003	EL BALSAL	28	25	3	31	32	78	2
05809	Antioquia	Titiribí	05809004	EL BOSQUE	77	60	17	67	67	233	7
05809	Antioquia	Titiribí	05809005	EL CORCOVADO	274	191	83	260	272	886	13
05809	Antioquia	Titiribí	05809006	EL MORRO	34	29	5	28	30	91	15
05809	Antioquia	Titiribí	05809007	EL PORVENIR	232	86	146	153	157	439	20
05809	Antioquia	Titiribí	05809008	EL VOLCÁN	72	37	35	51	53	158	5
05809	Antioquia	Titiribí	05809009	EL ZANCUDO	133	103	30	75	77	213	3
05809	Antioquia	Titiribí	05809010	FALDA DEL CAUCA	53	37	16	39	39	111	4
05809	Antioquia	Titiribí	05809011	LA MESETA	142	97	45	91	92	246	10
05809	Antioquia	Titiribí	05809012	LA PEÑA	91	67	24	56	56	138	6
05809	Antioquia	Titiribí	05809013	LOMA DEL GUAMO	166	126	40	76	77	178	15
05809	Antioquia	Titiribí	05809014	LOS MICOS	17	12	5	21	22	67	3
05809	Antioquia	Titiribí	05809015	OTRAMINA	278	171	107	227	230	692	61
05809	Antioquia	Titiribí	05809016	PUEBLO DE LOS BOLÍVARES	38	33	5	6	6	11	2
05809	Antioquia	Titiribí	05809017	SINIFANÁ	2	2	0	24	24	83	0
05809	Antioquia	Titiribí	05809018	SITIO VIEJO	131	76	55	85	86	247	7
05809	Antioquia	Titiribí	05809999	EXPANSION URBANA	4	2	2	2	2	2	0

La encuesta nacional nos brinda una estimación de la población de la vereda la Albania donde se encuentra ubicado el asentamiento informal Puerto Escondido, para el año 2014 se encontraban construidas 179 viviendas conformadas por 185 hogares para el grueso de la vereda con una población total de 468 personas.

La muestra es definida por Hernández et al; (2014), como aquel “subgrupo de una población sobre la cual se van a recolectar datos, por lo tanto, debe estar definida y delimitada, así mismo, esta debe ser representativa de la población” (p. 173), en este sentido, en la presente investigación se tuvo en cuenta una muestra no probabilística ya que para la elección de los participantes se tuvieron presente “las causas relacionadas con las características de la investigación o los propósitos del investigador” (Johnson, 2014, Hernández-Sampieri et al., 2013 y Battaglia, 2008b como se cita en Hernández et al, 2014, p. 176), por lo tanto, para el estudio se tuvieron en cuenta una muestra de 20 personas habitantes del asentamiento Puerto Escondido,

del municipio de Titiribí – Antioquia, las cuales debían cumplir con los siguientes criterios: hayan vivido por mucho tiempo en el territorio, sean personas con un carácter de liderazgo, propietarios de viviendas.

4.3 Técnicas de investigación

1. **Observación participante:** Desde esta se permitió ir más allá de un proceso investigativo y de socialización, debido a que se propuso que fuera flexible para que los investigadores lograran ser aceptados por las personas de la comunidad, principalmente fue de vital importancia definir el lugar y de qué manera se iba a realizar el proceso de recolección de la información para el trabajo investigativo. Las actividades que se plantean al interior de esta técnica permitieron observar el entorno en el cual se encuentran las personas de la comunidad, además nos ayudan a identificar las situaciones que se presentan, logrando así obtener una recuperación de la memoria colectiva.
2. **Foto lenguaje:** Con un subgrupo de la población (muestra), se utilizaron fotografías del territorio, de las viviendas y de las familias, con el objetivo de que cada persona recuerde lo que estaba sucediendo en ese tiempo, así mismo, se realizaron interrogantes mediante los cuales se tuvo una guía durante la actividad y de esta manera llevar un orden de las viviendas a partir desde la apropiación del territorio.
3. **Cartografía Social:** Es forma de representación que elaboran las comunidades desde sus percepciones sobre el territorio y sirve como vehículo para la construcción de las representaciones sociales; finalmente, se reconoce como una construcción colaborativa y participativa.

4. **Cartografía física:** El mapa es un instrumento de representación del orden territorial. En ese sentido, debe cumplir con ciertas características de comunicabilidad, representación, jerarquía, contenido temático y propósito del mensaje. A partir de dos dimensiones principales, se construyeron narrativas a través de cartografías temáticas diversas que reflejaron no solo la situación actual, sino que recogió la tendencia de cambio a partir de las representaciones sociales desde diversos actores.

4.4 Etapas del proceso

Desde la presente investigación se propone un acercamiento al territorio desde dos dimensiones simultáneas: natural y construida (socioespacial). Cada una, según su perspectiva disciplinar, tendrá un momento de acercamiento a la lectura del lugar y de la comunidad. Posteriormente, se indagará por las representaciones sociales y finalmente, integrarán las distintas visiones del territorio para conseguir una representación compleja del mismo.

En términos de la valoración ambiental de la dimensión natural se usará como unidad de análisis la cuenca hidrográfica. Para establecer las condiciones naturales del territorio se revisará información secundaria generada por el POT del municipio de Titiribí de reciente actualización, el POMCA 2018 de la quebrada Sinifaná, estudios aportados por CORANTIOQUIA, entre otros.

Estos documentos pueden ilustrar el estado actual de los usos del suelo, calidad y disponibilidad del agua y estado de conservación ambiental del territorio en el cual se encuentran los asentamientos informales. Particularmente se usará la información de la fase diagnóstica y

zonificación del POMCA como punto de partida, ya que permite la identificación de las potencialidades ambientales de la cuenca y conflictos por el uso.

Así mismo, la información recopilada se actualizará a partir de una visita técnica, en la cual se hará un recorrido del territorio, haciendo énfasis en la localidad de estudio; de igual manera, se usará la herramienta del Sistemas de Información Geográfico - SIG, que permitirá verificar las coberturas actuales.

CAPÍTULO IV

5 Resultados

5.1 Matriz DOFA:

La matriz DOFA es una herramienta que se utiliza en la planeación estratégica, originalmente proviene del sector de la gestión empresarial, debido a su gran efectividad ha sido empleada en diversas disciplinas, el análisis tiene cuatro elementos: Debilidades, Oportunidades, Fortalezas y Amenazas; en la presente investigación se tuvo en cuenta la matriz para realizar un análisis de las organizaciones sociales, de base comunitaria y en general de procesos organizativos.

<p>Debilidades:</p> <ul style="list-style-type: none"> • Las organizaciones sociales son débiles. • No presentan fundaciones sin ánimo de lucro. • No cuentan con un adecuado medio de transporte. • No tienen servicio de salud. 	<p>Oportunidades:</p> <ul style="list-style-type: none"> • Alcaldía municipal. • Gobernación de Antioquia. • La Siria. • Corporación Tierra Nueva.
<p>Fortalezas:</p> <ul style="list-style-type: none"> • Tejedoras de la comunidad. • Construcción de la vía Pacífico II. • Junta de acción local. • Junta de acueducto. • Grupo infantil. • Iglesia católica de Sabaleta. 	<p>Amenaza:</p> <ul style="list-style-type: none"> • Temor por deslizamiento de tierra. • Discusión contra La Siria y Puerto Escondido. • Grietas de las paredes de la casa. • Al llover se crece la quebrada Sinifana. • El poso Séptico.

Análisis Matriz DOFA

Para el proyecto de investigación, fue de vital importancia la construcción de la matriz DOFA, la cual nos brinda una información clara y precisa, esta es analizada para evaluar la situación actual en la que se encuentra la comunidad de Puerto Escondido del municipio de Titiribí -Antioquia. Desde la academia de trabajo social, utilizamos el método científico que nos ayuda a investigar cada una de las acciones y vivencias que se presentan en comunidad y por ende busca satisfacer cada una de esas necesidades, debido a esto, la matriz DOFA juegan un papel fundamental en Puerto Escondido.

Cada sigla de DOFA tiene su ámbito de análisis como lo es:

Oportunidades

En este ámbito pertenecen aquellos actores que han participado del proyecto de investigación, los cuales buscan sensibilizar a la población con distintas estrategias y apoyo social, con el apoyo de diversas entidades, entre ellas tenemos: Alcaldía, Siria, Gobernación, Corporación tierra nueva; estos actores juegan un papel importante, porque nos brindan la oportunidad de establecer vínculos en la comunidad y satisfacer nuestras necesidades.

La alcaldía municipal: Es la que se encarga de velar por las actividades y acciones sociales, que se desarrollan en la comunidad, cómo lo son: proyectos, programas y participación ciudadana.

Gobernación de Antioquia: Es uno de los actores primordial de esta monografía de investigación social porque es el encargado de darle prioridad a la vereda Puerto Escondido sobre sus derechos y deberes como persona.

La Siria: en este territorio se encuentran variedad de fincas, las cuales brindan la oportunidad de trabajo, y sustento para los hogares a pesar de que se mantiene en constante conflictos por las tierras; estas fincas tienen diversos mayordomos.

Debilidades

La comunidad de Puerto Escondido, desde un ángulo social presenta un déficit en su contexto porque no cuentan con las suficientes herramientas para satisfacer sus necesidades en la comunidad, a continuación, daremos a conocer las debilidades que presentan:

- Las organizaciones sociales son débiles en el municipio
- No presentan fundaciones sin ánimo de lucro
- No cuentan con un medio de transporte para desplazarse
- No tienen servicio de salud

Fortalezas

Puerto Escondido, tiene la posibilidad de gozar de varios proyectos que son apadrinados por los mismos habitantes de la población y por el cual tiene como metodología construir un tejido social que busque brindar oportunidad de liderazgo y compromiso, estos son:

Tejedoras de la comunidad: Son un pequeño grupo de mujeres, cabeza de hogar que realizan actividades sobre manualidades, para ofrecer a la misma población su proyecto de vida.

Construcción vía pacífico II: Es un macroproyecto que les brinda oportunidad de trabajo y el sustento para su hogar, y también tienen la posibilidad de ir a vender sus productos a los mismos trabajadores, (Prestar sus servicios cocinar).

Junta de acción local: La líder es una mujer cabeza de hogar que se encarga de reunir a la comunidad a las distintas actividades que se desarrollan en la población y dar a conocer todo lo sucedido para el bienestar de la comunidad.

Junta de acueducto: Está compuesta por los mismos miembros de la comunidad, que se encargan de gestionar los arreglos, y la limpieza del piso séptico.

Grupo infantil: Son niños de la comunidad que muchas veces llegan las fechas importantes y no cuentan con un parque recreativo, ya que en sus tiempos libre se colocan a jugar con el teléfono de sus padres.

Iglesia Sabaleta: durante varios domingos o fechas importantes las personas de la comunidad se reúnen en la iglesia Sabaleta para compartir y darle gracias a Dios por todo.

Amenaza

Desde que llegaron a Puerto Escondido, la población ha estado con miedo y zozobra porque están viviendo en una vereda con alto riesgo, expuestos a enfermedades o a perder la vida, algunas personas en los encuentros refieren que: “La quebrada Sinifana, cuando llueve, se crece, nos da demasiado temor”, este miedo se debe a que en algunas viviendas se abren grietas en las paredes.

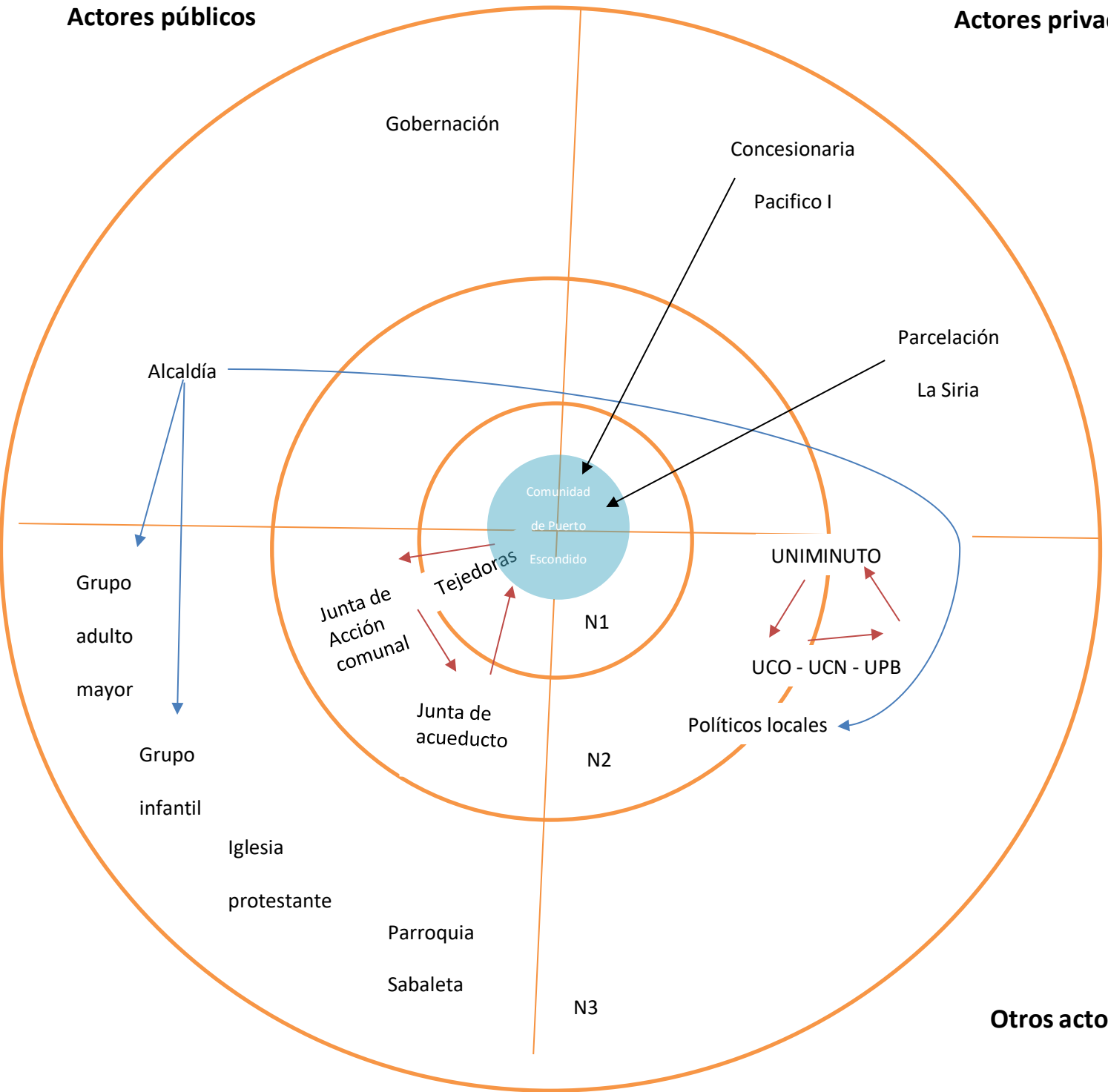
Por otra parte, desde la narrativa de las personas de la comunidad, se evidencia que existe una disputa entre La Siria y Puerto Escondido debido a que los miembros de estos territorios incumplen las normas y leyes que están implantadas, así mismo, discuten por las tierras y algunos realizan fiestas todos los días con alto volumen de la música.

El poso séptico: Para la comunidad de Puerto Escondido, el poso séptico es uno de los más preocupantes porque cuando se crece la quebraba, la tubería se tapona y todas esas aguas negras se devuelven a las viviendas de la comunidad, causando problemas de salud.

5.2 Mapa de actores:

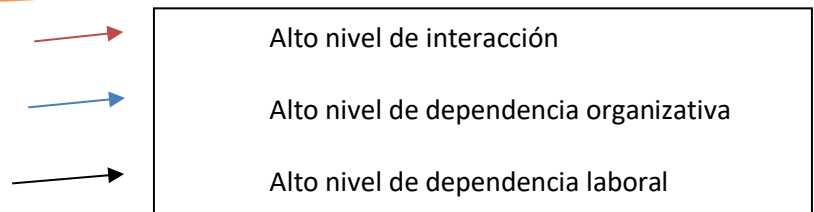
Actores públicos

Actores privados



Actores sociedad civil

O comunitarios



Análisis mapa de actores

La vereda Puerto Escondido está ubicada en el suroeste del departamento de Antioquia - Titiribí, con una población de 83 personas, para la recolección de los datos estadísticos, se toma como referencia los resultados de la Encuesta Nacional Agropecuaria (ENA) que salió en el año 2014 por el departamento administrativo nacional de estadística del DANE.

Hace aproximadamente 2 años se inició a la construcción del proyecto pacífico 1, la cual trajo consigo impactos ambiguos para la población de Puerto Escondido ya que por una parte, facilito la conectividad y minimizó el tiempo de desplazamiento pero por otro lado ha afectado a los habitantes debido a la cercanía de la vía a sus casas, recolectando información con las personas de la población referían que “sobre la doble calzada, en lo ambiental a veces lo perjudica a uno y más que algunos somos asmáticos, sobre el polvo veo más polvo. Y más que uno sacude y al momentico esta vuelto la casa otra vez para uno barrear” por otra parte, también se obtuvieron beneficios “gracias a la doble calzada yo alimentaba a los trabajadores y gracias a ellos tengo una casa me la conseguí trabajándoles, lavándoles ropa, haciéndoles de comer y me conseguí esa plata” (ver anexo informe de visita número 1). En este proyecto de investigación se realizó un rastreo geográfico, con el equipo de investigación de la RUCC el cual se encargó de analizar, investigar e interpretar el contexto social, cultural y político de la vereda Puerto Escondido del municipio de Titiribí -Antioquia.

Se evidenció que las viviendas se encuentran a cinco (5) metros de distancia de la carretera, ocasionando un gran riesgo para la población en el ámbito social y ambiental, además

al frente esta la quebrada Sinifana, por lo tanto, cuando llueve fuertemente, la quebrada se crece, produciendo derrumbes y grietas en los hogares.

Para el desplazamiento hasta la vereda Puerto Escondido, es necesario transportarse en un autobús de carácter público, esta queda a 40 minutos de la ciudad de Medellín, en la entrada principal encontramos el nombre del municipio de Titiribí y el colegio institucional para personas con discapacidad visual y auditiva, por otra parte, las carreteras están pavimentadas y las casas se encuentran construidas con material de bahareque, adobe y cemento.

La población de Puerto Escondido se encuentra en un problema de largo plazo debido a que a algunas personas que visitan la vereda, les comentan que es de vital importancia para ellos sacar los papeles para legalizar la tierra y obtener sus documentos. Tal y como se evidenció en la visita realizada el 27/03/23 en conversación con los habitantes de puerto escondido, se pudo establecer que no existen documentos de propiedad que los acrediten como dueños de los predios que ocupan, esto los pone en una situación de carencia e incertidumbre, ya que no pueden estar seguros de la legitimidad de su posesión a pesar casos como el de una de las informantes, quien manifiesta haber vivido en el mismo lugar durante los últimos 40 años (ver anexo informe de visita número 1).

El contexto cultural de Puerto Escondido está plasmado desde una sistematización de recolección de datos con base a los habitantes entre niños, adultos y madre cabeza de hogar, por consiguiente entre los mismos miembros de la población realizan actividades para cubrir sus necesidades como son las mujeres tejedoras y la corporación renaciente y también las actividades

políticas y sociales; las personas que se radicaban, venían de municipio vecinos como lo son: Girardota, Copacabana, Medellín, y algunos fueron desplazados por grupos al margen de la ley, o despojados de sus tierras, desde este momento, comenzaron a expandirse los predios de la vereda ya que los familiares de las personas que vivían ahí también llegaron a construir sus hogares.

En tiempo de elecciones, algunos políticos locales se dirigían a la vereda Puerto Escondido para reunirse con los habitantes y realizar ayudas asistencialistas donde les brindan alimentos, dinero, materiales de construcción, con la intención de obtener apoyo con los votos, después de las elecciones no regresan, algunos habitantes refieren que: “ya es como un deber de las alcaldías legalizar sus veredas, pero ellos vienen a pedir votos, que porque ahí si nosotros somos ciudadanos, y lo incomodo es que siempre llegan y dicen que estamos gestionando para legalizarlos, siempre vienen con lo mismo entonces para que vienen y nos entusiasman y con escrituras” (ver anexo informe de visita número 1).

Por otro lado, se ha identificado una disputa entre la vereda Puerto Escondido y la Siria, en el social, cultural y político, debido a que los miembros de las comunidades incumplen con las leyes y normas que se encuentran establecidas, por lo tanto, se presentan problemas de convivencia, es necesario que ambas poblaciones se reúnan y dialoguen acerca de esa situación, teniendo presente el bienestar en cada comunidad y mejora de convivencia.

Para la comunidad de Puerto Escondido la familia es la base fundamental para la construcción social, debido a esto, es importante destacar las actividades que estos realizan al

compartir con sus seres queridos, durante las fechas especiales se dirigen a quebradas cercanas a compartir en familia, así mismo, se dirigen los domingos a la iglesia; además, se identificó que la comunidad no cuenta con un parque donde los niños, adultos y personas de la comunidad puedan reunirse, la madre de uno de los niños del sector nos mencionaba que “el día del niño, volar cometas, son fechas de tristeza porque no tenemos un espacio para realizar esas actividades” (ver anexo informe de visita número 3), debido a esto, una alternativa de entretenimiento que buscan estas personas es pasarse horas en los dispositivos móviles.

El transporte para la vereda Puerto Escondido, es una de las problemáticas más evidentes debido a que la mayoría de la población son niños y adultos mayores, estos no cuentan con un transporte fijo para desplazarse a sitios como lo son: el colegio, el trabajo, comprar insumos, dirigirse a centros asistenciales cercanos, etc., trayendo a colación el ámbito de la salud es importante mencionar que estos no tienen un centro asistencial cercano, además que el sistema de salud es deficiente, una informante de la comunidad da a conocer que cuando se enferma alguien de la comunidad, realizan constantes llamadas pero lamentablemente no obtienen respuesta, por lo tanto, deben recurrir a integrantes de la familia o vecinos para prestar el dinero y realizar el respectivo desplazamiento. Informante de la comunidad.

Teniendo en cuenta el nivel de influencia que tienen los actores en la comunidad se encontraron los siguientes hallazgos:

1. Actores privados: Las organizaciones que tienen alto nivel de interacción con la comunidad de Puerto Escondido son: organizaciones institucionales

(UNIMINUTO, UCO, UCN), las cuales realizan intervenciones en esta población desde el compartir de conocimientos por parte de sus equipos de trabajo, así mismo, aquellas redes que fueron generadas por los miembros de la comunidad como son la junta de acción comunal, la junta de acueducto, Tejedoras de la comunidad.

2. Actores públicos: Dentro de esta investigación los actores públicos, brindan una red de apoyo y alianza social, cultural y política, y buscan satisfacer las necesidades de esta comunidades y por ende está relacionada con la asignación de recursos , además pueden estar sujetos a normas y reglas, las organizaciones que presentan un alto nivel de dependencia organizativa y que cuentan con los recursos y competencias para influir en la comunidad de Puerto Escondido son: Alcaldía de Titiribí que ha creado grupos para los adultos mayores y niños, así mismo, los políticos locales que hacen parte del municipio.

3. Actores sociedad civiles o comunitarios: en la vereda Puerto Escondo de Tiribi-Antioquia, cada uno de sus habitantes ejercen un rol importante, como es trabajar en grupo y realizar actividades para su bienestar social, culturales; cubrir sus necesidades, su principal dependencia se ha ido extendiendo, con el pasar de los días, las organizaciones que generan un alto nivel de dependencia laboral son: concesionario Pacifico I y la parcelación.

De manera general podemos resaltar como cada objetivo planteado en el estudio fue desarrollado de manera coherente y detallado, logrando una exploración por las narrativas de la población quienes en ocasiones se han encontrado en condiciones precarias, con el primer objetivo nos enfocamos en hacer una caracterización de las representaciones sociales asociadas a

las organizaciones de base comunitarias presentes en Puerto Escondido desde el uso diferentes técnicas cualitativas como la observación participante, foto lenguaje, cartografía social y física, entrevistas, entre otras, logrando obtener una comprensión de la realidad de esta comunidad, identificando las problemáticas y creando consciencia hacia estas mismas, además, la línea de tiempo nos permitió rescatar la memoria colectiva y fortalecer la identidad comunitaria.

Por otra parte, fue necesario realizar un mapa de actores mediante el cual logramos comprender los niveles de influencia que tienen las organizaciones de base comunitarias en Puerto Escondido, en el primer nivel encontramos organizaciones internas creadas por la propia población del asentamiento como lo es la organización Tejedoras, conformado por mujeres cabeza de familia quienes dentro de esta comunidad han logrado crear una red de apoyo y solidaridad entre las mujeres para así hacer frente a los problemas que se presentan socialmente, teniendo como base fundamental el respeto, la fraternidad y el amor entre el género femenino; en el segundo nivel también encontramos organizaciones internas como los son: la junta de acción comunal y la junta de acueducto, que son los encargados de suplir las necesidades que se presentan en la comunidad ya que esta población vive en condiciones precarias e informales sin acceso a servicios básicos, ni seguridad jurídica sobre la propiedad de la tierra y las disputas entre comunidades; en el tercer nivel se ubicaron organizaciones públicas y privadas, las cuales emplean un papel poco participativo en el territorio, además existe una débil presencia estatal e institucional en la población de Puerto Escondido. Y de esta manera logramos hacer una identificación profunda de las organizaciones de base comunitarias, logrando diversas transformaciones en la comunidad, pero así también se evidencian falencias en su accionar.

6 Conclusiones

Al finalizar la exploración por la teoría y el territorio donde pudimos realizar el análisis de las organizaciones comunitarias que se encuentran presentes en el asentamiento Puerto Escondido del municipio de Titiribí, podemos concluir que las personas de la comunidad lograron tener una comprensión profunda de su realidad.

Durante la realización del trabajo pude nutrir los conocimientos acerca de los métodos científicos que nos ayuda a identificar y leer el contexto social de las comunidades, resaltando sus problemáticas sociales y brindando estrategias para el proceso de aprendizaje, desde la academia de trabajo social tenemos como finalidad, construir alternativas de investigación donde se tenga presente la acción y participación de los miembros de las comunidades, construyendo caminos para la lectura de la realidad desde diferentes ángulos.

Gracias al trabajo de campo que se realizó pude vivir un poco de las situaciones que se presentan en la comunidad, conociendo sobre su cultura y su desarrollo social, así mismo, se logró traer a la memoria de los miembros de la comunidad experiencias que fueron fundamentales para hacer consciente las transformaciones que han tenido en el territorio; por otra parte, cada componente realizado en el estudio me ayudó a reflexionar acerca de mi accionar como trabajadora social, teniendo siempre presente la utilización de técnicas que sean viables para obtener resultados eficaces, además aprendiendo a través del método ensayo y error, ya que las falencias que se presentan pueden ayudarnos a afianzar los conocimientos.

Referencias

Aliaga, F; Maffesoli, M; Silva, A; Baeza, M; Dittus, R; Benito, A; Carmona, G; Basulto, O; Durán, J; Carretero, A; Murcia, N; Murcia, J; Sancho, R; Riffo, I; Cegarra, J; Jodelet, D; Camargo, B; De alba, M. (2022). *Investigación sensible.: Metodologías para el estudio de imaginarios y representaciones sociales*. Ediciones USTA.

Almanza La Rotta, P. (2016). *Caracterización de la dinámica operativa de las organizaciones sociales de base y el aporte al desarrollo comunitario en el Municipio de Sincelejo*. CECAR. Recuperado de <https://repositorio.cecar.edu.co/handle/cecar/2313>

Álvarez, R. P., & Salazar, J. C. M. (2015). La cartografía como instrumento de comunicación en la planificación del espacio geográfico. *Entorno geográfico*, (10). Recuperado de <https://bit.ly/3xGpngh>

Arango, M., & Arroyave, O. (2017). Proceso de cohesión social en dos poblaciones retornadas en el Departamento de Antioquia (Colombia), Dabeiba y Nariño. *Revista CES Psico* 10(2), 86-102. Recuperado de http://www.scielo.org.co/scielo.php?pid=S2011-30802017000200086&script=sci_arttext

Balcazar, F. E. (2003). Investigación acción participativa (iap): Aspectos conceptuales y dificultades de implementación. *Fundamentos en humanidades*, (7), 59-77.

Briceño González, D & Montaña Gómez, M. (2022). *Huerta escolar como estrategia pedagógica para el desarrollo de las cuatro habilidades comunicativas del inglés, en la escuela Santa Ana, vereda Batán, Fusagasugá* (Doctoral dissertation). Recuperado de <https://repositorio.ucundinamarca.edu.co/bitstream/handle/20.500.12558/4222/Huerta%20escolar%20como%20estrategia%20pedag%C3%B3gica%20para%20el%20desarrollo%20de%20las%20cuatro%20habilidades%20comunicativas%20del%20ingl%C3%A9s%20en%20la%20escuela%20Santa%20Ana%20vereda%20Bat%C3%A1n%20Fusagasug%C3%A1.pdf?isAllowed=y&sequence=1>

Cardona, M., & Henao, G. (2020). *“Entre mujeres” resistencia y sororidad para la construcción de agencia en la Asociación Regional de Mujeres del Oriente Antioqueño- AMOR*. (Tesis de maestría). Corporación Universitaria Minuto de Dios, Medellín – Colombia.

Chaparro, J. (2018). *La apropiación social del territorio: La Mariela y San Miguel* [Tesis de maestría, Universidad de Bogotá José Tadeo Lozano]. Repositorio institucional UTADEO. Recuperado de: <http://hdl.handle.net/20.500.12010/4448>.

Castro, W. R. A., Montes, L. S. P., & Trujillo, A. E. P. (2016). Construcción de ciudadanía: un modelo para su desarrollo en la escuela. *El Ágora USB*, 16(2), 479-492.

Cataño Montoya, Y. C., Mejía Paniagua, V., Restrepo Cano, J. S., Higuera Cogollo, H. E., y López Cárdenas, M. A. (julio-diciembre, 2018). Aporte del químico farmacéutico en el

tratamiento de pacientes drogodependientes de Medellín. *Drugs and Addictive Behavior*, 3(2), 256-265. DOI: <http://dx.doi.org/10.21501/24631779.2871>

Consorcio POMCAS oriente Antioqueño. (2017). *Formulación del plan de ordenación y manejo de la cuenca hidrográfica del río Nare (Código 2308-04)*. Recuperado de https://www.cornare.gov.co/POMCAS/planes-de-ordenacion/DocumentosFasesNare/Diagnostico/Cap5_Social_Cultural_Economico_Funcional.pdf

Corrales, J & Hernández, O. (2017). Potencialidades y experiencias comunales para el fortalecimiento de las organizaciones de base comunitaria. *ALPV: Administrar lo Público*. Recuperado de <https://www.kerwa.ucr.ac.cr/handle/10669/83494>

Costa, A., & Hernández, A. (2010). Análisis de la situación actual de la regularización urbana en América Latina: La cuestión de la tenencia segura de los asentamientos informales en tres realidades distintas: Brasil, Colombia y Perú. *Revista Invi*, 25(68), 121-152.

Departamento Administrativo Nacional de Estadística. (2014). *Censo Nacional Agropecuario 2014*. DANE. Recuperado de <https://www.dane.gov.co/index.php/estadisticas-por-tema/agropecuario/censo-nacional-agropecuario-2014>

Delgado, R. A. E. (2010). Las ONG como organizaciones sociales y agentes de transformación de la realidad: desarrollo histórico, evolución y clasificación. *Diálogos de saberes: investigaciones y ciencias sociales*, (32), 121-131.

Ezequiel, A.-E. (1995). *Técnicas de investigación Social*. Argentina-Lumen: pp.424.

Font-Casaseca, N. (2018). *La cartografía y el estudio de las desigualdades socio-espaciales urbanas*. [Tesis doctoral, Universidad de Barcelona]. Diposit Digital. <http://hdl.handle.net/2445/127013>

Forni, P. (2004). Prácticas organizativas, patrones de articulación y desarrollo de las organizaciones comunitarias de base. *Estudios de caso en barrios de La Matanza*. Recuperado de <https://racimo.usal.edu.ar/2009/1/029.pdf>

Gomez villanueva, A y Monteagudo, I. (2019). *Modelo de regeneración urbana sostenible en sectores con asentamientos informales en Barranquilla, Colombia*. *Espacios*.

Gutiérrez, J. T. (2016). Construyendo una pedagogía de la sororidad desde la Casa Cultural Tejiendo Sororidades de Cali (Colombia). *La Manzana de la discordia*, 11(2), 29-44. Recuperado de <https://go.gale.com/ps/i.do?asid=3ae3b99b&id=GALE%7CA498943900&it=r&p=IFME&sid=googleScholar&u=googlescholar&v=2.1>

Hernández, R., Fernández, C., & Baptista, P. (2014). *Metodología de la investigación*. 6ta Edición McGRAW-HILL / INTERAMERICANA EDITORES, S.A. DE C.V.

Lenis Ballesteros, V., López Arango, Y. L., & Cuadros Urrego, Y. M. (2012). Condiciones de salud y de trabajo informal en recuperadores ambientales del área rural de Medellín, Colombia, 2008. *Revista de Saúde Pública*, 46, 866-874.

Mendoza. (28 de 3 de 2020). Obtenido de <https://repository.cinde.org.co/visor/Preview.php?url=/bitstream/handle/20.500.11907/1399/IbanezPachecoMendozaMayorga2015.pdf?sequence=1&isAllowed=y>

Montero, M. (2009). El fortalecimiento en la comunidad, sus dificultades y alcances. *Universitas psychologica*, 8(3), 615-626.

Montoya Arango, V & Perdomo Sánchez, J. (2019) “Tensiones territoriales emergentes en la configuración de paisajes productivos en el suroeste de Antioquia (Colombia)”. *Geopolítica(s). Revista de estudios sobre espacio y poder*, vol. 10, núm. 2, 207-228. Recuperado de <https://doi.org/10.5209/geop.60728>

Morales, A. G. (2003). Los paradigmas de investigación en las ciencias sociales. *Islas*, (138), 125-135.

Organización de las Naciones Unidas para la Alimentación y la Agricultura -FAO- (2016). Sistemas de Abastecimiento Alimentario. Bases para la inclusión de la agricultura familiar. Subregión Suroeste. <https://www.fao.org/3/i5230s/i5230s.pdf>

Osorio Bustamante, K. (2021). *Acompañamiento social como estrategia de recuperación de la memoria colectiva después del desarraigo comunitario ocasionado por proyectos de infraestructura en comunidades urbanas de la ciudad de Medellín* (Doctoral dissertation, Corporación Universitaria Minuto de Dios). Recuperado de http://uniminuto-dspace.scimago.es/bitstream/10656/16489/1/T.TS_OsorioBustamanteKellyTatiana_2021.pdf

Pájaro Montero, K. J. (2016). *Sistematización de la metodología de “La ruta de fortalecimiento a organizaciones de base comunitaria realizada por fundación social en la unidad comunera de gobierno n° 6 de la ciudad de Cartagena año 2015-2016”* (Doctoral dissertation, Universidad de Cartagena). Recuperado de <https://repositorio.unicartagena.edu.co/handle/11227/2980>

Parella, J. R. (1946). Fundamentación de las Ciencias del Espíritu en Dilthey. *Revista Mexicana de Sociología*, 37-57.

Peña, CB (2010). Intervención social y organizaciones comunitarias en Cali. *PROSPECTIVA. Revista de Trabajo Social e intervención social*, (15). Como se cita en <https://bibliotecadigital.univalle.edu.co/entities/publication/bed0a9fa-8e95-49a9-8ec6-174f5404f8ec>

Pérez, A. (2019). Estudio sobre la sororidad. Un mecanismo en la lucha contra el patriarcado y una estrategia en la intervención social con mujeres víctimas de violencia de género, mujeres migrantes y mujeres en contexto de prostitución [Tesis de pregrado, Universidad de Laguna]. Repositorio de la universidad de Laguna. Recuperado de <https://riull.ull.es/xmlui/bitstream/handle/915/16757/Estudio%20sobre%20la%20sororidad.%20Un%20mecanismo%20en%20la%20lucha%20contra%20el%20patriarcado%20y%20una%20estrategia%20en%20la%20intervencion%20social...pdf?sequence=1>

Pinedo López, JW y Lora Ochoa, C. (2016). Hacia una tipología de asentamientos informales. ACE: Arquitectura, Ciudad y Medio Ambiente, 10(30), 11–30. Artículo presentado en la ACE: Arquitectura, Ciudad y Medio Ambiente. Recuperado de <https://es.scribd.com/document/310994992/Importante-Hacia-Una-Tipologia-de-Asentamientos-Informales>

Pinedo López, J. W. (2012). *Urbanización marginal e impacto ambiental en la ciudad de Montería* (Doctoral dissertation, Universitat Politècnica de València). Recuperado de <https://riunet.upv.es/bitstream/handle/10251/16468/tesisUPV3820.pdf?sequence=1>

Puebliando por Antioquia. (s.f). *Titiribí*. Puebliando por Antioquia. Recuperado de <https://www.puebliandoporantioquia.com.co/subregion-suroeste/municipio-titiribi/>

Quiroz Denis, R. (2023). *Efectos psicosociales del desplazamiento forzado por el conflicto armado en un grupo de adultos residentes en el municipio de Chigorodó-Antioquia*. [Trabajo de grado profesional]. Universidad de Antioquia, Apartadó, Colombia.

Restrepo, E. (2013). Insumos para la investigación socio-cultural. *Departamento de Estudios Culturales, Universidad Javeriana*.

Revista Latinoamericana. (2019). *Estudios de la Paz y el Conflicto*, IUDPAS – UNAH, 1(1). Recuperado de <https://iudpas.unah.edu.hn/assets/Uploads/Revista-Latinoamericana-Estudios-de-la-Paz-y-el-Conflicto-ReLaPaC-Numero-Especial-1-2019.pdf>

Rojas. (1996). *Metologia para la investigacion social*. Mexico: 212.

Taborda, J. F. (2018). *De la extracción del oro a la protección del territorio. Estudio de caso sobre los cambios en la percepción de la minería de oro en el municipio de Titiribí*. [Tesis de maestría, Pontificia Universidad Javeriana]. Repositorio institucional Javeriano. Recuperado de <http://hdl.handle.net/10554/36161>

Taylor. (1984). *Introduccion a los metodos cualitativos de investugacion*. España: 344.

Ugando Peñate, Mikel & Peñate,, Antonio & Barros, Enrique & Arteaga Ureta, Flor. (2019). Memorias del 1er Congreso Internacional de Gerencia y Gestión Productiva de Pontificia

Universidad Católica del Ecuador, Sede Manabí, desarrollado en Paraninfo “Paulo Emilio Macías” de la Universidad Técnica de Manabí en la Ciudad de Portoviejo los días 18,19 y 20 de julio de 2018. Gestión Financiera en Pymes: Políticas de Financiamiento (deuda-capital) y su impacto en la actividad económica financiera en Ecuador, Pág-124.

Velasquez. (2012). Como entender el territorio? Guatemalala: Editorial Cara Parens.

Zapata Salgado, D. (2020). *Análisis del empoderamiento y la participación social en los procesos de atención y reparación de las mujeres víctimas del conflicto armado en el municipio de Amagá Antioquia* (Doctoral dissertation, Corporación Universitaria Minuto de Dios).

Zuluaga, L. M., & Vargas, A. G. (2020). La (in) justicia espacial y la producción social de los asentamientos informales en Colombia. *Cuadernos de Geografía: Revista Colombiana de Geografía*, 29(1), 118-132. Recuperado de http://www.scielo.org.co/scielo.php?lng=en&nrm=iso&pid=S0121-215X2020000100118&script=sci_arttext

Anexos

Informes de visitas realizados en el marco del proyecto RUCC

Anexo 1. Visita al asentamiento informal Puerto Escondido del municipio de Titiribí – Antioquia. Fecha 27/03/2023

Durante el desarrollo de la investigación acerca de las organizaciones de base comunitarias presentes en el asentamiento informal Puerto Escondido del municipio de Titiribí - Antioquia, se realizó un primer acercamiento con las personas de la comunidad después de el rastreo de información sobre los acontecimientos presentados en ese lugar, junto al equipo de trabajo del semillero de investigación nos desplazamos hacia el municipio de Titiribí para reunir a los integrantes de la vereda e informar acerca de la ubicación donde se encontraban y hablar acerca de las historias de esos lugares, obteniendo así información clave sobre la comunidad y el territorio, acercándonos a la realidad que viven ellos día a día; el objetivo de la investigación es describir y analizar las organizaciones de base comunitaria.

Inicialmente se hace una identificación de las organizaciones de base comunitarias que se encuentran presentes en Puerto Escondido en el municipio de Titiribí, para así ir caracterizándolas, por lo tanto, en la visita al territorio se realizó la presentación del mapa del territorio donde se mostraban los límites y se hablaba sobre la construcción del proyecto vial pacífico I el cual hace parte de un macro proyecto para el mejoramiento de la infraestructura vial en todo el país, pero con especial énfasis en el departamento de Antioquia; logrando así una

configuración espacial en el municipio de Titiribí acortando el tiempo de desplazamiento entre el municipio y la ciudad de Medellín, al tiempo que promovió el desarrollo del asentamiento Puerto Escondido, así mismo, ha generado diversas problemáticas a la población que vive cerca; desde la indagación con varios integrantes de la comunidad, logramos encontrar que estos no han contado con tantos beneficios ya que no se tiene una buena comunicación para generar conexiones con otras personas, por lo tanto, se les preguntó sobre cuánto tiempo llevaban en aquel lugar y si tenían algunas dudas de lo expuesto, se encontró que:

La señora Luz Mila tiene 30 años de estar viviendo en el territorio, Claudia tiene 14 años de vivir por allá, Marta refiere que junto a su papá y vivimos por acá hace 6 años, la edad que tengo yo vive mi mama mi papa mi sobrinito mi hermana también mi papa no dio casa a las dos, Yolanda lleva 32 años viviendo por allá; Heidi lleva 36 años y menciona que es la primera vez que se realiza un proyecto por allá, “Eh muy bueno porque para mí no está demás aprender más y si me gustaría mucho el saber en qué se puede uno o en que lo pueden a uno guiar u orientar sobre la doble calzada, en lo ambiental avece lo perjudica a uno y más que uno pues yo soy asmática y sobre el polvo veo más polvo. Y más que uno sacude y al momentico esta vuelto la casa otra vez para uno barrear otra vez” así mismo, María Liria refiere su incomodidad por la situación con la vía, "hace 50 años vivimos por acá ósea que nosotros ehhe hace ósea fuimos como fundadores por acá de esta vereda y antes se vivía muy bueno no se veía todas estas cosas y ahora si nos vemos muy afectados por todo esto y todo y pues si ya muy bien suficiente como incómodo y sin saber que hacer ¿Doña María y de donde viene usted y si familia? Yo soy del municipio de Venecia”; Esperanza hace como 12 años vive en Puerto Escondido y es de concordia; María Cecilia hace 15 años vive por allá y expone que “la doble calzada aprieta a uno, pero también eh tomado beneficios de la doble calzada también no podemos ser

desagradecidos porque uno al principio alimentaba los trabajadores y gracias a ellos tengo una casa me la conseguí trabajándole a ellos lavándoles ropa haciéndoles de comer y me conseguí esa plata y tengo mi casita propia gracias a Dios y a ellos también claro que todo no es malo como tampoco todo es bueno si hace daño a uno el polvo pero y hay veces muchos derrumbes también por eso uno tiene que ser en esta vida no es malo como tampoco todo es bueno ¿y le pregunto dónde vivía antes ? yo soy de Bolombolo Antioquia”; María Eugenia hace 40 años vive por los lados de puerto escondido; Don Hernán describe los acontecimientos por los que han pasado “aquí nos sentimos atropellados con los carros del sur oeste lo tiene fracturado todas las casitas tienen los muros tarjados el piso lo están levantando por la vibración de los carros polvo por la doble calzada no tanto soy de Fredonia Antioquia”; Eduardo lleva 50 años viviendo en Puerto Escondido; otra persona nos explica cómo le perjudica el paso de los carros “me afecta mucho los carros grandes que pasan por acá porque ya uno no puede salir y si uno sale y ellos tienen que pasar por el lado de allá y pasan es por este lado rosándolo a uno ¿Dónde vivías antes? en Bolombolo” Luz Darí también es una de las participantes de la actividad.

Por otra parte, una integrante de la comunidad expuso la situación de informalidad y vulnerabilidad en la que viven, ya que algunas zonas se encuentran en alto riesgo, debido a esto, Claudia refiere que “hay muchas casas que no están legalizadas realmente que no tiene impuesto no tienen pues luz y eso, pero no tenemos como la escritura ni de la casa ni del terreno todo es informal” complementando un poco lo mencionado anteriormente, expone su situación con respecto al pago del predial y a la injusticias por las que ha tenido que pasar, “Todos pagan predial y otra cosa esto no va al caso, pero mi papa debía como 750 nosotros le pagamos el predial y el ya cada año paga su predial que son 145.600 y ustedes han visto alguna vez que el municipio tenga algún plano con esos lotes el que tiene cada uno como saben cuál es el lote de

cada uno” por lo tanto, se presenta una gran inconformidad con relación a las ayudas que han recibido por parte de los funcionarios del municipio, “Alex Restrepo que era el inspector y le mostro plano o no le mostro plano o solo levanto familias hogares el vino nos explicó la problemática social que hay acá porque estaba dando tanta lidia la legalización de esto y pues uno entiende cierto, pero ya de todas maneras es ya como un deber de las alcaldías legalizar sus veredas y si no fuera pues legales vienen a pedir votos y eso si no somos legales porque vienen a pedir votos si ustedes son ciudadanos, y lo incomodo es que siempre llegan a es que estamos gestionando para legalizarlos y siempre es que entonteces no nos legaliza porque es zona de alto riesgo y la última vez que vinieron fue hace cuanto, el año pasado y siempre vienen con lo mismo entonces para que vienen y nos entusiasman y con escrituras si nunca las van hacer y una pregunta como uno ya va viendo que a borde de vía más o menos lleno cuando llega una familia hacer sus nuevas viviendas quien hace control de eso o ustedes entre la comunidad”.

Es de vital importancia resaltar la gran problemática que nos refieren los integrantes de la comunidad y es la legalización de las viviendas y el acceso a los derechos como habitantes del municipio como lo son a la salud y a la educación, “ya hace muchos años lo que pasa es que aquí el problema de esta legalización de estos predios es porque esto es zona esto es invasión si entonces siempre nos meten a nosotros es que ustedes están en invasión y nosotros entendemos eso nosotros dijimos si somos invasiones porque no tiene catastro entonces ellos llegan y nos dicen a nosotros aquí alguien tiene papeles el que compro una casita en compraventa el resto es por posesión si nosotros entendemos que si son posesiones de 50 0 60 años entonces uno dice si estamos en posesión de la vida y del poder del municipio entonces uno diría por ahí tiene derecho o no tiene derecho pero entonces la pregunta de nosotros es ¿Por qué nos cobran catastro

entonces? Porque no tienen el papel creo en el predial eso entonces vienen de pronto acá ilusionan nos endulzan estos señores estos grandes políticos que de pronto vienen y cuando pasa ya el periodo de elección entonces ellos vienen y nos endulzan nos mientan cuáles son las problemáticas de la vereda entonces nosotros dijimos la guardería la educación la recreación eh la legalización de los predios entonces hay no nos dice ellos que somos invasión hay no no los dicen pero siempre no lo dicen y ahora nos dicen no hemos podido y nos está dando lidia porque ustedes son invasión pero entonces lo que preguntaba ahorita que ustedes nos informaron que no hay nuevas casas cuando fue la última casa más o menos lo que pasa es que aquí lo que han hecho son mejoramientos yo entiendo que una casa cambie de material pero como que llegue en este momento una familia a no ya no se puede una familia nueva que llegue no ya no hay es mejoras a la vivienda pero ya como que la gente ya si tiene un espaciosito de patio o huertita quiere vender eso parta que una persona haga una casa estamos saturados ósea la verdad uno acá ustedes hacen como un control cada quien hace su control ejemplo yo tengo mi lote yo soy la quien decido quien meto a ese lote si se lo regalo si se lo vendo si lo construyo, así pasa acá no necesitamos consentimiento de absolutamente a nadie el que llegue llegaría al lote de alguien”, debido a lo anterior, logramos darnos cuenta de que cada integrante de la comunidad tiene un lote y vivienda sobre los cuales tienen el total poder, por lo tanto, cada persona que desee ingresar a ese territorio debe hablar con un integrante de allá para comprar o alquilar algún predio.

Claudia expone que “el señor que primero llegó acá el señor Gonzalo Tabares fue vendiendo por pedacito por pedacito y como en ese tiempo no le decían nada a uno entonces vendió todo eso entonces vindica un lote aparecen en la administración porque muchos si decían

a qué papel tiene o no a entonces iban a una compraventa por ejemplo mi suegra ya tengo papel de compraventa yo tengo papel de compraventa en mi casa el lotecito donde tengo ella me lo hizo a mí. Entonces a eso todo mundo tiene su papelito”, así mismo, enfatiza en la venta de los terrenos y el valor que cada persona les da a estos dependiendo del valor sentimental o de los materiales que han utilizado en la construcción de las casas, en ocasiones estas ni valor tienen ya que los propietarios no la quieren vender por la cantidad de momentos que han pasado en ellas; “al valor que usted le dé a la casa si el valor que usted le dé a la casa por ejemplos acá vendieron una casita las casitas que vencieron acá que eran de bareque hay lo que valía era el terreno, esto vale 25 millones si usted cree que es viable pero no es por cuanto mide ni nada no a ojo si usted tiene para construirla de material compro fue el lote lo mismo los lotes a ojo esto vale 12 millones 15 millones ya dependiendo la persona que valla a comprar tiene y negocian tengo 10 y de una. Bueno yo sé que todas las casas son de tamaños diferentes, más o menos una casa típicas cuantas habitaciones tiene o es un espacio común donde está todo y está la cocina y el baño a parte generalmente 2 alcobas cocina y baño y un saloncito pues y un semi patiecito si le quedo espacio y por ejemplo su casa di usted la fuera a vender yo sé que haya hay mucho amor historia y todo usted en cuanto la vendería a es que pues la verdad te digo pues ni cómo ni precio porque yo pienso que haber ahorita como esta todo con lo que yo vendería mi casa no yo compraría otra casa ni por lo que yo pida ósea por toda la problemática que se centra acá y ahorita con la doble calzada que dicen que vamos acabar más solitarios entonces la gente ya con sus cultivos entonces si no la casa le he puesto mi precio”.

En este territorio existen diversas maneras de trabajo mediante las cuales la población consigue el dinero necesario para el sustento de sus familias, algunos fueron: María Cecilia “me

llaman la rebueltera de por acá y les llevo a domicilio voy a concordia y surto me vengo en los buses de cualquier camión”; María liria “vendiendo morcilla, leche y con la pensión y mi hobbit es jugar bingo en donde se reúnen en una casa vecina y cada cuanto lo hace todos los días por platica o por vicio por plata”; además entre ellos realizan vasares para ayudarse. Es importante traer a colación el acompañamiento que el semillero le está brindando a la población, el cual no es de tipo asistencialista como lo han pensado muchas personas de la comunidad ya que han venido sujetos sobre todo políticos que indagan sobre sus necesidades pero no les brindan soluciones o información que sea de gran ayuda ya que los culpan por la construcción de este tipo de asentamientos informales, debido a esto, se les menciona que las personas que fueron son las que continuaran con el proyecto para así dejar un insumo y brindado herramientas para que afronten de manera diferente las situaciones en las que viven actualmente, el profesor refiere que “en la universidad nos interesa entender los poblados informales como ustedes para ver porque nosotros en la universidad entendemos esos poblados y le enseñamos a los chicos que se puede hacer hay listo como de los errores aprendemos para que no volvamos hacerlo entonces hay si ustedes quieren participar es nuestra obligación como en la universidad si ustedes quieren participar en esto ustedes tienen que decir a bueno nuestra experiencia puede ayudar a otras personas cierto hay esta se hace una generalidad de lo que estamos diciendo como su experiencia puede ayudar a otras personas para que me sirve a mí para que le sirve a ustedes si es que ustedes van hablar en un junta de acción comunal cuando ustedes van hablar con la comunidad del municipio no es lo mismo que vaya la junta de acción comunal y es que acuérdesse que todo fue hace 50 años que exista un documento en donde dice miren los planos este es el documento como decimos nosotros en ciencias sociales eso ayuda a que ustedes sean visibles porque a veces la municipalidad se hacen como ustedes dicen los de la oreja mocha” por lo tanto, “el objetivo de

los talleres es ustedes como se perciben como se ven a ustedes mismos y que necesidades tienen por eso es que estamos tratando primero de saber que hay porque la información que hay es muy incompleta primero que hay y luego le vamos a preguntar a bueno y entonces como se percibe como se imaginan en el futuro o que necesidades tienen y todo eso lo pasamos a un trabajito un documentico y en la última cuando vamos a entregar el trabajo que lo tenemos que entregar vimos aquí les contamos y les dejamos una copia de acuerdo eso es lo que le podemos dar aprender de uno mismo de las comunidades uno mismo es importante eso les ayuda a entenderse mejor y a gestionar ustedes mismos sus necesidades ante la comunidad ante la municipalidad ahora lamentablemente en este equipo no hay un abogado hubiera sido bueno pero no tenemos ningún abogado podemos dejar algunas preguntas en los talleres o le pedimos al municipio esas inquietudes que ustedes tienen”

Por último, la visita al territorio y entrar en comunicación con los habitantes de la comunidad de Puerto Escondido nos brinda gran información sobre las problemáticas que aquejan a aquellas personas, desde la autoobservación que ellos han realizado durante estos años y no desde nuestra perspectiva ya que en varias ocasiones cuando se trabaja en las comunidades, no se tiene en cuenta las demandas que éstas requieren y se hace más un trabajo asistencialista, en este sentido, el profesor encargado refiere que “ nos interesa entender el mundo para poder mejorar cierto si este proyecto no fuera para mejorar en algo no nos hubieran dado los recursos para venir todo es un proceso... nos interesa entender los poblados informales como ustedes” es este sentido, entender la realidad de otras personas nos ayuda a transformar otras realidades desde la búsqueda de información y de estrategias que se pueden implementar. A la comunidad de Puerto Escondido se les deja claro, el objetivo de la investigación y los insumos que se les van

a brindar, planteándoles una ruta donde ellos puedan acceder para obtener más información sobre la realidad colectiva en la que se encuentran, en este sentido, no se les da falsas expectativas como lo han hecho algunos candidatos políticos que van a estos lugares para recolectar votos; los participantes del semillero continuaremos realizando visita al territorio y gestionando actividades a dicha comunidad.

**Anexo 2. Visita al asentamiento informal Puerto Escondido del municipio de Titiribí
– Antioquia. Fecha 29/05/2023**

Durante las visitas al territorio se estuvieron realizando diversas actividades mediante las cuales se obtuvo información acerca de la historia del asentamiento informal Puerto Escondido del municipio de Titiribí - Antioquia, inicialmente procedimos a reunir a algunas personas de la comunidad, así mismo, el equipo de trabajo inicia a explicar la actividad la cual consistía en mostrar unas fotografías donde se ilustraba al territorio antiguamente y que ellos explicaran desde su perspectiva que sentían al verlas, algunas emociones y sentimientos que surgieron fueron: tristeza, alegría y felicidad; así mismo, a cada persona las imágenes los transportaban a tiempos pasados donde se encontraban sus casas hechas de bahareque, las calles en mal estado, tiempos difíciles para cada persona que vivía allá.

Por otra parte, se procede a construir una línea de tiempo donde se plasmaron los acontecimientos y la historia del asentamiento, manifestando cual fue el fundador y el inició de un lugar donde actualmente habitan muchas personas y se ha transformado en un lugar mejor para vivir.

Línea de tiempo asentamiento informal Puerto Escondido del municipio de Titiribí -

Antioquia:

1953 – 1973

Doña María refiere que cuando llegó a vivir en el asentamiento, solo había cuatro casas las cuales se encontraban construidas con material de bahareque y guadua, actualmente estas aún se encuentran en el lugar, solo habitaban dos señores en ese territorio Luis villa y Gonzalo Tabares quien es conocido como el fundador de aquel lugar; el acceso al agua era difícil debido a la falta de acueducto y alcantarillado, las personas debían recurrir a pozos para sacar el agua y preparar los alimentos, así mismo, se transportaban hasta la quebrada Sabaleta para bañarse y lavar la ropa, al lado del asentamiento se encontraba una finca en La Siria donde les regalaban el acceso a la energía; para ir a otros lugares o incluso al municipio de Titiribí les tocaba ir a pie debido a la falta de carreteras y porque los caminos se encontraban en mal estado “eran empedrados” por lo tanto, se demoraban aproximadamente 4 horas para llegar al municipio.

1973 – 1993

Doña Luz y Aidé son habitantes del asentamiento desde el año 1980 aproximadamente refieren que cuando llegaron había cuatro casas, una hacienda llamada La Pita y una casa de agregados en La Siria donde se encontraban minas de carbón; como los caminos se encontraban en mal estado, iniciaron a construir vías de acceso a otras veredas y municipios, en ese tiempo Antonio López era el alcalde del municipio de Titiribí quien colaboró con un tanque de agua en

la finca La Pita; el señor Alberto Uribe realizó la parcelación de La Esperanza; en el 1988 Jenifer vivía en casa de bahareque ella es hija de Aidé.

En el territorio se cultivaban plátano y yuca, además cosechaban caña de azúcar la cual era utilizada para hacer la panela.

1993 – 2013

Entre los años 2000 – 2005 se obtiene un mayor crecimiento en el territorio, inicialmente la organización del acueducto y alcantarillado por el señor Juan Bolívar, se realiza la parcelación de La Siria quien fue hecha por Gabriel Uribe; la señora en el año 1995 Aidé realiza el mejoramiento de su vivienda, construyéndola de “material” (con ladrillos y cemento) además agrega un segundo piso a su casa; doña Luz Mila cambia de localización con sus 4 hijos más abajo del territorio; Luis Fernando de Venecia vivía con los hijos (Eugenia y Javier); así mismo, se tenía acceso en el corregimiento de La Albania a una escuela rural ya integrada llamada I.E. Benjamín Correa Álvarez y se contaba con una iglesia en Sabaleta.

Don Manuel construyó su casa en un lote que le vendió Gonzalo Tabares, Olga nació en El Tesoro, Edilma vive en el asentamiento desde el año 2000, es viuda y tiene 3 hijos, ella trabajaba en la finca, su tía vivía antes que ella en dicho territorio en una casa de bahareque, la hija de Edilma, llamada Johana tiene una casa de “material” (con ladrillos y cemento).

2013 – 2023

Entre los años 2013 hasta la actualidad se han creado proyectos donde el equipo de planeación ha dado el permiso para organizar los asuntos del agua y reorganizar el segundo alcantarillado del sector, así mismo, empieza a llegar el carro de la basura cada ocho días ya que debido al mal estado de las vías no tenían acceso a este lugar, las personas de la comunidad debían quemar los desechos inorgánicos y los orgánicos los daban de alimento a los marranos y pollos; otro beneficio con los que cuentan es con el transporte escolar, Danna la nieta de Edilma e hija de Johana, estudia en Albania y tiene acceso a dicho transporte; Jennyfer otra de las mujeres que estuvieron en el desarrollo de la actividad, compró una casa de material (con ladrillos y cemento) y vive sola.

Anexo 3. Visita al asentamiento informal Puerto Escondido del municipio de Titiribí – Antioquia. Fecha 25/08/2023

Al llegar a la vereda de Puerto Escondido en Titiribí - Antioquia, el grupo de investigación realizó la toma de fotos para reconocer la población, en la junta de acción comunal nos reunimos para realizar una actividad con un subgrupo de personas, participaron mujeres y niños, el tema que se abordó fue la Escala de relevancia (según definidas en el mapa conceptual), esta consistía indagar a los participantes para así, ubicar las organizaciones que se hacen presentes en la vereda Puerto Escondido, en este sentido, en este lugar existen algunos lugares significativos para compartir entre amigos, vecinos y allegados.

Corporación Tierra Nueva

Es un centro donde se reúne la población a realizar diversas actividades como lo son: reuniones políticas y proyectos para el beneficio de la comunidad

Mujeres emprendedoras

Es un grupo de mujeres de la comunidad las cuales brindan servicios en la construcción de manualidades para el apoyo de la población y la realización del proyecto de vida.

Lugares significativos: Negocio El Planazo, La tienda de doña, Las bogaderas, ferretería, revueltería, peluquería.

Para las personas de la comunidad de Puerto Escondido, el empleo es deficiente ya que viven de las situaciones que se presentan en el diario vivir, por lo tanto, no tienen un empleo digno con el cual puedan suplir las necesidades de su grupo familiar, por otra parte, existe una gran tensión y preocupación por parte de las personas que habitan la vereda ya que sus viviendas no se encuentran legalizadas y no cuentan con servicios públicos, debido a esto, se realizan actividades para recolectar veinte (20) mil pesos para pagar el agua y el poso séptico.

La Siria

Esta parcelación se encuentra cerca de Puerto Escondido, con el transcurso del tiempo La Siria ha sido el apoyo social de esta comunidad en cuanto al empleo, así mismo, estas dos han estado en conflicto por territorios, donde se hace necesario legalizar los predios, para así lograr que sus derechos sean cumplidos y de esta manera velar por sus deberes. Dentro del grupo poblacional se distinguen varias organizaciones sociales como son: **Junta de acción comunal, Católica Sabaleta y Alfabetización.**

Puerto Escondido, es un lugar donde las personas consiguen diariamente sus alimentos, realizando arduos trabajos y con extensa jornada, esta vereda se encuentra construida en una zona de alto riesgo, expuesta a desastres naturales, durante las visitas se evidenciaron las siguientes características:

- Problemas con la doble calzada en la carretera.
- La construcción de las casas.
- El hundimiento y las grietas en las casas.

Anexo 4. Registro fotográfico de las visitas al asentamiento informal Puerto Escondido del municipio de Titiribí – Antioquia.

A continuación, damos a conocer algunas fotografías tomadas como evidencia durante las visitas realizadas durante el desarrollo de la investigación en Puerto Escondido Titiribí-Antioquia.

Fotografía 1.



En la imagen se destaca una de las actividades que ha realizado la comunidad de Puerto Escondido, mediante la cual tenían como finalidad recaudar fondos económicos para suplir algunas necesidades de la comunidad, el producto que ofrecían se llamaba gelatina de colores, estas fueron elaboradas por un grupo de mujeres de Puerto Escondido Titiribí – Antioquia

Fotografía 2.



En la presente imagen podemos evidenciar las manualidades que fueron bordadas por el grupo de mujeres de la población de Puerto Escondido, cada peluche tenía diferente figura: tortugas, gatos, conejos, cojines entre otros; mediante las cuales pretendían recolectar fondos de ayuda social.

Fotografía 3.



La Corporación Tierra Nueva es el único lugar disponible para realizar actividades de carácter social y cultural para beneficio de la comunidad de Puerto Escondido, en este punto de encuentro se realizan reuniones como lo son: de carácter político, con entidades publicas con las personas de la alcaldía y algunas personas que visitan el sector; durante el proceso de investigación todas las actividades fueron realizadas aquí.

Fotografía 4.



Durante una de las visitas de campo en la vereda Puerto Escodido, pudimos observar la pequeña distancia entre la carretera y Corporación tierra nueva donde los vehículos de carga pesada como lo son las volquetas pasan cerca de personas de la comunidad que se encuentran caminando por ese sector, poniendo en riesgo la integridad de los peatones.