

GUÍA 2 PARA EL ESTUDIANTE - OCTAVO GRADO

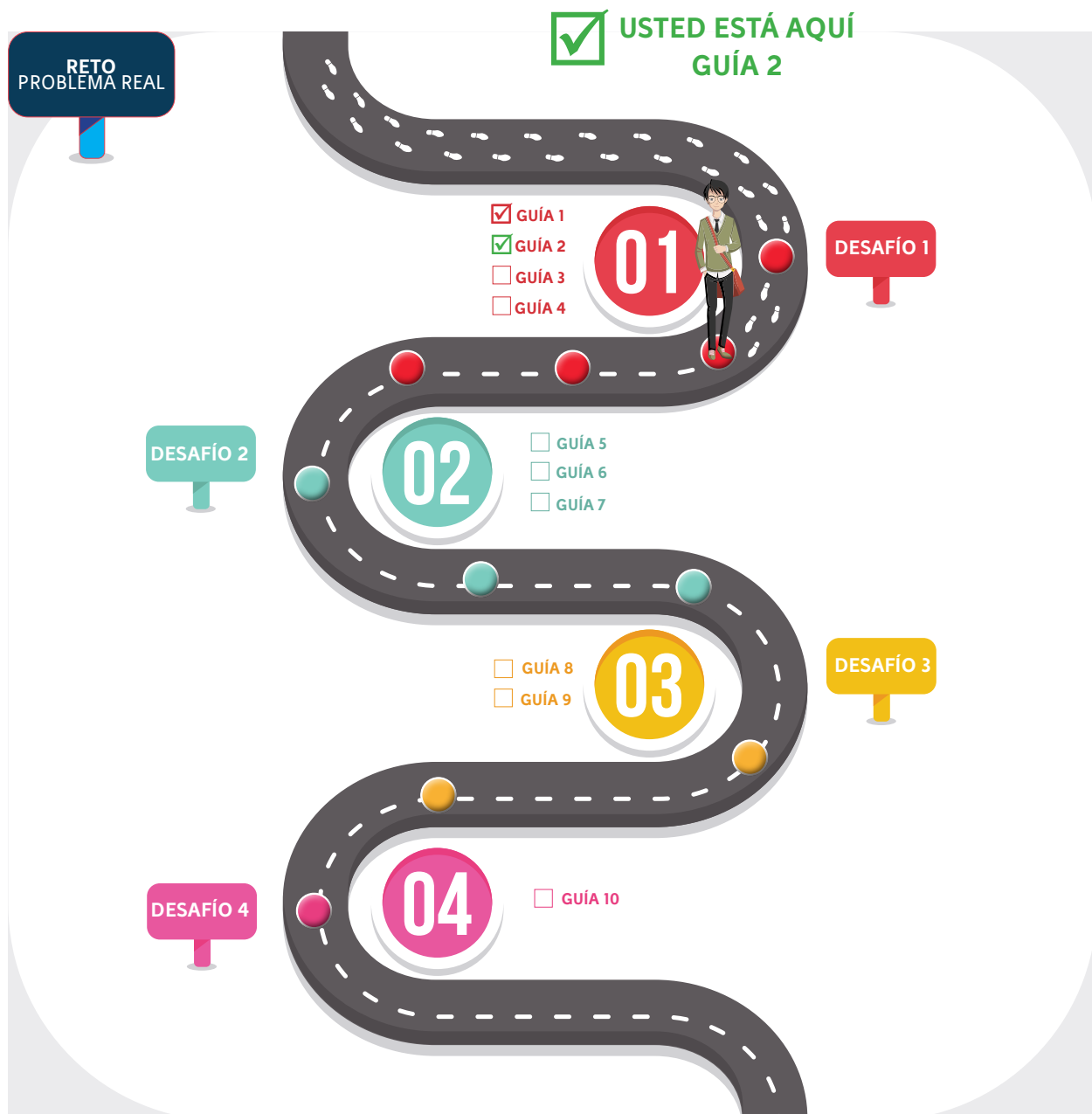
PLANIFICACIÓN Y TRAYECTORIAS

Nombre de estudiante: _____

Grado Octavo - Curso: _____

Fecha: _____

Ruta de aprendizaje





Información

Reservados todos los derechos a la Corporación Universitaria Minuto de Dios - UNIMINUTO. La reproducción parcial de esta obra, en cualquier medio, incluido electrónico, solamente puede realizarse con permiso expreso de los editores y cuando las copias no se usen para fines comerciales. Los textos son responsabilidad del autor y no comprometen la opinión de UNIMINUTO.

Lista de íconos

A continuación, se presenta una lista de íconos para facilitar la comprensión de la guía que permiten identificar plenamente las intervenciones del **Narrador** y de los **Personajes** que interactúan en ella para contar de qué se trata el reto, el desafío y/o la misión; la **Actividad de lectura** que se realizará en la guía, así como las que se realizarán en el **Aula Virtual**; las formas de **Trabajo Individual y Trabajo Grupal**, el **Tiempo** que durará cada una, los espacios de **Socialización**, las **Preguntas** que generarán interesantes reflexiones, las **Rúbricas de Evaluación** y el ícono de la **Bitácora**, donde se registrará información relevante.



Aula Virtual

Con este ícono se indica el contenido que se encuentra en el espacio alterno, creado para consultar lo que no está en la guía; de igual forma, señalará las actividades que se deben desarrollar en los foros en línea.



Bitácora

Este ícono será la señal para que escribas en tu Bitácora respuestas a preguntas, reflexiones, procedimientos que consideres, puedan aportar para resolver el Bitácora desafío.



Rúbrica

Cuando encuentres este ícono sabrás que es momento de revisar y valorar tus aprendizajes (Autoevaluación), pero también lo hará tu Líder educativo (Heteroevaluación).



Preguntas

Este ícono señalará un momento valioso en tu aprendizaje que consiste en reflexionar a partir de preguntas, cuyas respuestas serán vitales para resolver el desafío.



Estos son los personajes que hacen parte de la narración; debes observar atentamente sus diálogos ya que estos te guiarán en el desarrollo del desafío.



Individual

Indica que debes realizar la actividad de forma autónoma y sin respaldo de los demás Agentes STEAMWORK.



Grupal

Indica que la actividad será realizada por los Agentes STEAMWORK que hagan parte de cada equipo.



Socialización

Este ícono te dirá que ha llegado el momento de compartir tus ideas y escuchar las de los demás.



Presentación

«*Quien quiere resolver un problema encuentra un camino. Quien no, una excusa.*»

Proverbio chino

Agentes STEMWORK, aquí comenzamos un proceso reflexivo para tener la posibilidad de relacionar los conocimientos adquiridos sobre la clasificación y recolección de residuos domiciliarios, fortaleciendo sus competencias matemáticas y tecnológicas al cumplir con los objetivos de: utilizar instrumentos de medición para adquirir datos; realizar operaciones y procedimientos de cálculo entre números enteros y racionales para la solución de problemas; relacionar el funcionamiento de un elemento tecnológico en la solución de un problema.

Todo lo anterior será puesto en práctica para seguir resolviendo el Desafío 1 que, ahora, consistirá en preparar a Bahazy para que recoja los residuos sólidos en algunos sectores del barrio La Macarena, aplicando los conceptos de cálculos geométricos, plano cartesiano y programación. Así mismo, habrá momentos de reflexión sobre, cómo clasificar dichos residuos en los hogares, y a la vez, qué hacer para reducir su producción.

ATENCIÓN



Ten presente que las secciones Desafío del Curso, Alcanza el Súper Poder y Entérate, que conforman la **Parte I**, solamente estará en la Guía 1, a la cual debes acudir para repasar su contenido cada vez que inicies una nueva guía y así, hallarás sentido a lo que se propone en ésta para seguir resolviendo Desafío 1.

Competencias

- Explica algunos factores que influyen en la evolución de la tecnología y establece relaciones con algunos eventos históricos. (Ser competente de Tecnología).
- Utiliza eficientemente la tecnología en el aprendizaje de otras disciplinas (artes, educación física, matemáticas, ciencias). (ser competente en Tecnología).
- Construye representaciones, argumentos y ejemplos de propiedades de los números racionales y no racionales (Valor Absoluto, números relativos). (DBA Matemáticas. Grado 8°).
- Utiliza técnicas y herramientas para la construcción de figuras planas y cuerpos con medidas dadas. (DBA Matemáticas. Grado 8°).
- Verifica relaciones entre distancia recorrida, velocidad y fuerza involucrada en diversos tipos de movimiento.



PARTE I

Misión del estudiante



Agentes STEMWORK, he seguido con detenimiento el trabajo que han realizado como equipo, y con el respaldo de su Líder educativo. Ahora, estoy convencido de la acertada decisión que tomó la Ingeniera STEM al seleccionarlos. Pero, como saben, aún hay muchas tareas por cumplir para superar el desafío de recolectar residuos sólidos en zonas residenciales de difícil acceso en el barrio La Macarena. Para ello, nos concentraremos en la planificación de las trayectorias que debe ejecutar Bahazy; entonces, piensen en lo siguiente:

- ¿Que necesitaría el Robot Bahazy para desplazarse y llegar a un punto determinado del barrio la Macarena en Bogotá?
- ¿Qué elementos de control y posicionamiento debería tener el Robot Bahazy, para desplazarse en un plano geométrico a partir del movimiento de sus ruedas y llegar a un punto determinado del barrio La Macarena en Bogotá?

Ahora, su Líder educativo les explicará los de talles de la misión.



Como recordarán, el robot Bahazy ha cumplido con el procedimiento de limpieza y mantenimiento en el Centro de acopio, por lo tanto, estará listo para ser programado y realizar el recorrido por el barrio La Macarena. Su equipo, como parte del grupo de operarios del Centro de acopio, es el responsable de verificar los sitios hacia donde el robot debe desplazarse para hacer el recorrido de reconocimiento por una de las dos zonas del barrio, que se encuentran demarcadas en el croquis de la Figura 1.

Por lo anterior, es fundamental tener presente los siguientes criterios: el tipo de terreno, la distancia neta transitada y el área de la zona del recorrido. Así mismo, no hay que perder de vista que el robot se encuentra en su aparcamiento dentro del Centro de acopio y, desde allí, debe iniciar y finalizar su recorrido; esto permitirá definir los parámetros para que el robot pueda moverse de manera autónoma por la ruta de reconocimiento que haya sido escogida y cumplir con el servicio de recolección. Para que puedan planear las trayectorias, observen el siguiente croquis del barrio:



Bitácora



Preguntas

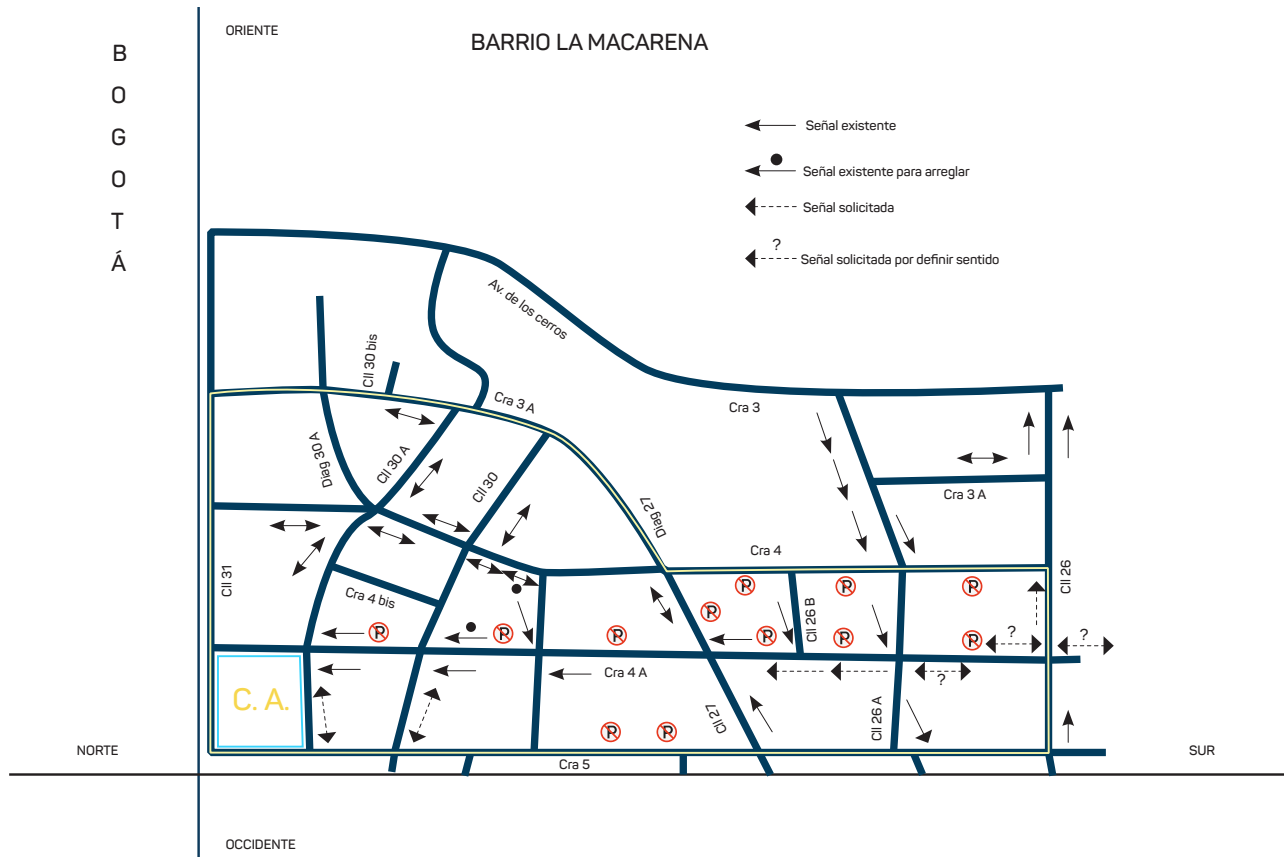


Figura 1. Croquis señalización desplazamiento desafío. Elaboración propia

¿Qué pasaría si... el robot recolector presenta problemas mecánicos durante su recorrido hacia el centro de acopio donde deberá descargar los residuos sólidos? ¿Cuál podría ser la solución a este problema?

Así mismo, dado que en su desplazamiento **el desafío** debe realizar giros imprevistos para cambiar de dirección, ¿Qué parámetros se requieren para que el robot pueda girar y seguir la ruta indicada?

Luego de que los Agentes STEMWORK escucharon a su Líder educativo, reflexionaron tanto en los imprevistos al llevar a cabo las trayectorias, como en la forma de resolverlos. Entonces, éste agregó:

Agentes STEMWORK, se han preguntado ¿Quién se encarga de diseñar las rutas para recolectar los residuos sólidos de Bogotá y qué tienen en cuenta para ello?

Pues, resulta que para la recolección de los residuos sólidos de los diferentes barrios de Bogotá se diseñaron rutas que abarcan la totalidad de personas que viven en la ciudad, considerando la estructura urbana de cada uno de ellos, de tal forma que contribuya con la economía de sus habitantes y el cuidado del medio ambiente.

Sin embargo, siendo las empresas privadas y la población recicladora quienes prestan el servicio de aseo en la ciudad, se crea algo de desorganización al no ponerse de acuerdo con las normas para la recolección de los residuos sólidos pues Bogotá, como ciudad capital, evidencia alta



Grupal





generación de estos; la problemática se agudiza por la falta de compromiso ciudadano para separar dichos residuos, ya que los materiales aprovechables se mezclan con aquellos que no lo son, provocando serias dificultades ambientales.

Para solucionar esta problemática, es importante diseñar rutas de recolección que permitan mejorar las condiciones de aseo de la ciudad, coordinando tanto a la empresa privada como a los recolectores informales. Ahora bien, cuando tenemos que describir rutas, ya sea porque algún visitante nos consulta o, porque estamos de visita en cierto lugar de interés, debemos utilizar recursos que nos permiten señalar claramente el destino y no perdernos; para esto podemos apoyarnos en los ángulos si queremos ser más precisos; aunque la mayoría de las veces es suficiente con decir, “a la derecha”; pero, seríamos más exactos al decir: “girar un ángulo de 30° en el sentido de las agujas del reloj”. Vamos a comprobarlo con un ejercicio:

Organícense en parejas para cumplir con un desplazamiento que concertaremos, de manera que uno de ustedes guíe al otro y viceversa, empleando las siguientes instrucciones:

- Para moverse adelante se debe indicar “Adelante, N cantidad de pasos”
- Para moverse atrás se debe indicar “Atrás, N cantidad de pasos”
- Para hacer un giro a la derecha se debe indicar “Giro derecha, indicando qué tanto deben girar el compañero”
- Para hacer un giro a la izquierda se debe indicar “Giro izquierda, indicando qué tanto deben girar el compañero”




Ahora... responde en tu bitácora

- ¿Fue fácil organizar las indicaciones para que el compañero las pudiera seguir?
- ¿Ser preciso al momento de orientar a otra persona acerca de una ruta puede ser una tarea sencilla?
- ¿Cómo fue la estrategia para indicar qué tanto debía girar el compañero?
- ¿Considera que es importante conocer más acerca de movimientos para hacer giros?

Agentes, ¿Qué tanto sabemos de...?

¿Qué características debe tener un dispositivo robótico recolector de residuos sólidos para que se mueva de manera autónoma por las calles de Bogotá?

Observemos algunos ejemplos en los videos que presentará tu Líder educativo, cuyos nombres son:

-  Coches autónomos: Qué son, cómo funcionan y más
-  Impacto del manejo de residuos sólidos
-  Aprovechamiento de residuos sólidos en Colombia

¿Conoces alguna innovación del sector automotriz en Colombia que contribuya con la conservación del medio ambiente?

Luego de conocer las alternativas que hay para el cuidado del ambiente, en cuanto a la recolección y clasificación de residuos sólidos, comprenderás cuán importantes son estas iniciativas para no ser indiferentes al llamado que nos hace el Jefe Seattle a continuación:



Individual



Preguntas



Socialización



Carta del jefe Seattle al presidente de los Estados Unidos

Traducción del texto considerado auténtico de la carta del jefe Seattle, que, en 1855, respondió a la propuesta de los Estados Unidos de comprar la tierra de los indios. El mismo es de la UNEP, Programa de las Naciones Unidas para el Medio Ambiente. (Paiva, 2019)

“Sabemos que el hombre blanco no entiende nuestra forma de ser. Para él un pedazo de tierra no se distingue de otro cualquiera, pues es un extraño que viene de noche y roba de la tierra todo lo que necesita. La tierra no es su hermana, sino su enemiga; después que la somete y la conquista, se marcha, en busca de otro lugar. Deja detrás de sí la sepultura de sus padres y no le importa. Secuestra los hijos de la tierra y no le interesa. Se olvida de la tumba de sus padres y de la herencia de sus hijos. Trata a su madre, la tierra, y a su hermano, el cielo, como cosas que pueden ser compradas o robadas, como si fueran pieles de carnero o brillantes cuentas sin valor. Su apetito va a dejar la tierra exhausta, dejando detrás de sí solo desiertos.”



GUÍA

2

PARTE I





Responde en tu bitácora

- ¿Cuál es el mensaje más impactante que les deja el jefe Seattle?
- ¿Qué haces con los residuos que produces en tu hogar?
- ¿Qué haces con los restos de comida que sobran en tu hogar?
- ¿Cuál es la importancia de separar los residuos sólidos de los orgánicos?
- ¿De qué forma nuestros hábitos diarios están afectando la madre tierra?

PARTE II

Llamado a los Expertos

Los Agentes STEMWORK recibieron la visita de Frank, para alentarlos a continuar con la misión:



Agentes STEMWORK, he seguido de cerca el trabajo que han adelantado para comprender la razón de ser de esta Misión, reconociendo la importancia de reflexionar sobre problemas reales que nos están afectando a todos los ciudadanos. Gracias por su compromiso para tener la Bogotá del futuro que soñamos.



Muy bien Agentes. Programar a Bahazy para que se mueva de manera autónoma, requiere que este tenga la capacidad de realizar diferentes giros; para dotarlo con esta capacidad, necesitamos saber sobre diferentes tipos de ángulos y de herramientas de medición. Para que comprendan mejor lo que les digo, haremos un ejercicio sencillo.

Agentes, ¿Qué tanto sabemos de...?



Agentes STEMWORK, es maravilloso ver cómo el concepto de ángulo puede observarse en las calles que a diario recorres. Por esta razón, te presentaré una información para revisar los algunos conceptos que necesitaremos antes de continuar.

CONCEPTO

Números relativos

Los números que indican una cantidad con respecto a un punto de referencia se denominan números relativos.



Bitácora



Grupal



Bitácora



Individual



Valor absoluto de un número entero

Es la distancia que separa al número del cero en la recta numérica. Esta medida siempre es una cantidad positiva.

El valor absoluto de un número entero a se simboliza como $|a|$.

Longitudes y áreas de figuras circulares

Una circunferencia está formada por los puntos que están a igual distancia de un punto llamado centro. El círculo o región circular es la unión de la circunferencia y su interior.

¿Qué es Ángulo?

El ángulo es la porción del plano comprendida entre dos semirrectas con un origen común llamado vértice. En otros casos, se hace referencia a la abertura que conforman dos lados que parten de ese punto común, o se centran en el giro que da el plano respecto de su origen.

Estos conceptos corresponden a la geometría, que es una de las ramas de las matemáticas, pero que encuentran innumerables aplicaciones en muchísimos otros campos, como la ingeniería, la óptica o la astronomía. En todos los casos se hace referencia a un punto en común, con dos líneas que parten desde ese punto y que generan una cierta apertura, representada por un arco. El grado de apertura de esos arcos (y no su extensión) está representado por el ángulo, sin importar cuán lejos o cerca se haga del vértice.

El concepto de ángulo, entonces, hace referencia a una magnitud que puede ser analizada y comparada con otras, por lo que existen operaciones entre ellos. Para eso, la medición de los ángulos se hace en grados. (Concepto.de, s.f.)

Tipos de Ángulos

Comúnmente, los ángulos se clasifican de acuerdo con su medida. Los hay de las siguientes medidas:

Ángulo Agudo:

Son aquellos que miden menos de 90° .

Ángulo Recto:

Es aquel ángulo que mide exactamente 90° .

Ángulo Obtuso:

Son aquellos que miden más de 90° .

Ángulo Llano:

Es aquel que mide exactamente 180° .
(Ejemplode.com, s.f.)

Poliedro

Es un cuerpo geométrico limitado por cuatro o más polígonos.



Elementos de un poliedro

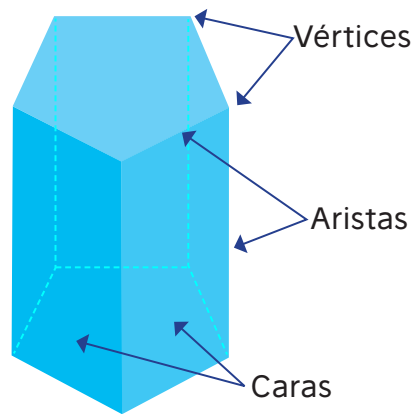


Figura 2. Poliedros Cóncavos. Elaboración propia

Tipos de Giros

Podemos realizar varios tipos de giros con el EV3 dependiendo de cómo se usen los motores, por lo que es importante conocer dos tipos de giros:

Autogiro:

Ambas ruedas se mueven en sentido contrario, provocando el giro más rápido de entre todos los métodos de girar un robot LEGO Mindstorms EV3. El centro de giro está entre las dos ruedas.

Giro suave:

Ambas ruedas giran en el mismo sentido, pero a diferente velocidad dando lugar a un giro suave que puede ser más abierto o más cerrado, dependiendo de la diferencia de velocidad entre las ruedas. Este método tiene la desventaja de que es más difícil calcular y prever giros de ángulos concretos, al contrario que con la rotación de pivote y el autogiro en los que se puede girar unos grados determinados con bastante fiabilidad mediante cálculos concretos.

Giro de pivote:

Es el giro realizado sobre una rueda, esto quiere decir que, de las dos ruedas del robot, una permanece quieta y la otra rueda realiza el movimiento, dependiendo si giramos a la derecha o a la izquierda.

Programación

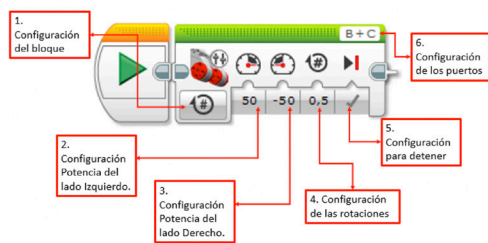


Figura 3. Programación. Elaboración propia

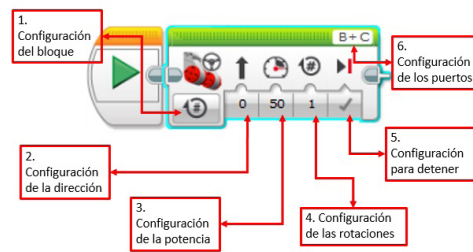


Figura 4. Programación. Elaboración propia



Gestión Integral de Residuos Sólidos

Es un sistema de manejo de los Residuos Sólidos Urbanos (RSU), basado en el Desarrollo Sostenible, tiene como objetivo primordial la reducción de los residuos enviados a disposición final.

1. **Generación:** La generación de residuos como consecuencia directa de cualquier tipo de actividad desarrollada por el hombre, provenientes de diverso origen: residencial, comercial, industrial, entre otros.
2. **Recolección y transporte:** La recolección es la actividad consistente en recoger los residuos dispuestos en los sitios indicados y su carga en los vehículos recolectores. El transporte comprende el traslado de los residuos entre los diferentes sitios comprendidos en la gestión integral.
3. **Tratamiento:** Las Plantas de Tratamiento son instalaciones a las cuales llegan los residuos provenientes de la recolección, sea esta diferenciada o no, para su clasificación y enfardado según el tipo de material, para su posterior venta e ingreso a nuevos procesos productivos.
4. **Disposición final:** La Disposición Final es la última etapa en el manejo de RSU y comprende al conjunto de operaciones destinadas a lograr el depósito permanente de los~ residuos sólidos urbanos, producto de las fracciones de rechazo inevitables resultantes de los métodos de valorización adoptados.

Emplea tus conocimientos



Individual



Agentes, programar a Bahazy para que se mueva de manera autónoma, requiere que este tenga la capacidad de realizar diferentes giros; para dotarlo con esta capacidad, necesitamos saber sobre diferentes tipos de ángulos y de herramientas de medición. Para que comprendan mejor lo que les digo, haremos un ejercicio sencillo.

Por lo cual será necesario que sigas las indicaciones de tu Líder educativo, para lograr realizar con éxito la actividad, además ten en cuenta las siguientes imágenes, pues deberás replicar la Figura 5, y luego medir los ángulos que se forman.

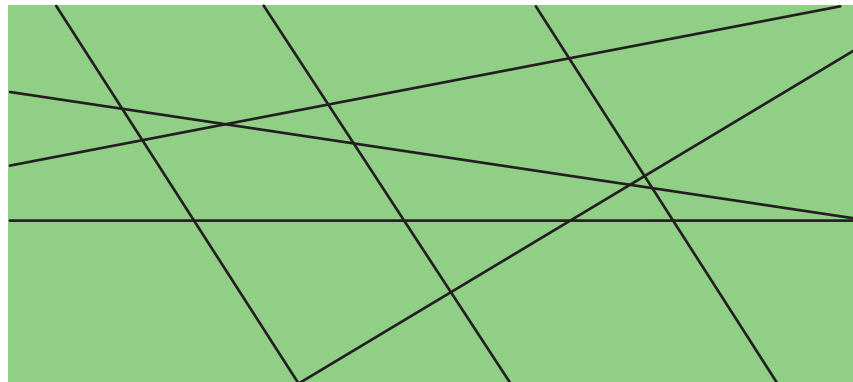


Figura 5. Trazos sobre la mesa. Elaboración propia.

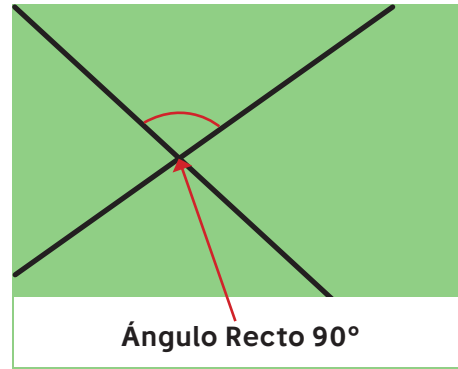


Figura 6. Ángulo Recto. Elaboración propia

Observemos desde otro contexto

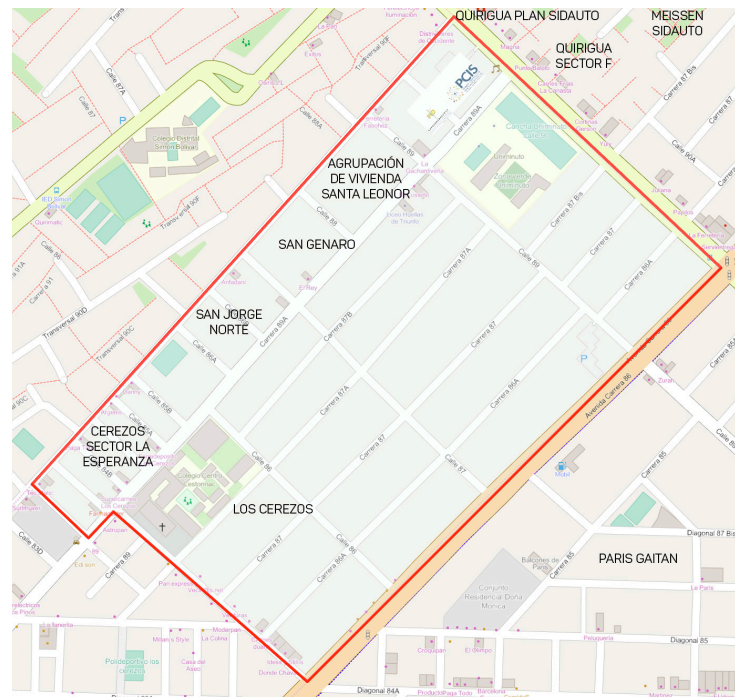


Figura 7. Mapa Barrio Los Cerezos, Bogotá. Observatorio de Innovación Social

Con el propósito de repasar el concepto de ángulos, además del RSU (Manejo de Residuos Sólidos Urbanos), escucha atentamente las indicaciones de tu Líder educativo para realizar algunos ejercicios en la plataforma virtual.



Aula Virtual



PARTE III

GUÍA

2



Bitácora

El Líder educativo ha estado acompañando el desarrollo de las labores de los Agentes STEMWORK para hacer, hasta lo imposible para librar a Bogotá del peligro inminente en el que se encuentra a causa del mal manejo de los residuos sólidos; por lo anterior, les comunica lo siguiente:



Grupal



Agentes STEM, llegó el momento de unir sus talentos para solucionar el desafío; por lo cual deben estar atentos al video presentado por su Líder, y en el momento que les indiquen, responda, cada uno en su Bitácora, la siguiente pregunta:

¿Cuáles son las habilidades y actitudes específicas que necesita el equipo para resolver el reto?

Compartan sus respuestas con los demás agentes; luego, llegará el momento de asumir su responsabilidad específica con el grupo.

Nombre del estudiante	Rol	Actividades a su cargo
	Agente STEMWORK Mediador	Su fortaleza es verificar que cada instrucción se cumpla para resolver el desafío. RECOMENDACIÓN: Evita actuar impulsivamente y verifica la información que entregues al grupo.
	Agente STEMWORK Desarrollador	Su fortaleza es orientar al equipo para descifrar el código con que se cumplirá el desafío. RECOMENDACIÓN: Trabaja en equipo, así el camino será más fácil para ti y tus compañeros.
	Agente STEMWORK Gestor	Su fortaleza es administrar tiempos y recursos para descifrar el desafío. RECOMENDACIÓN: Siempre ten en cuenta las sugerencias del equipo para llegar a la meta.
	Agente STEMWORK Registrador	Su fortaleza es ser riguroso con la información que van recolectando para resolver el desafío. RECOMENDACIÓN: Evita las distracciones y, en toda circunstancia, verifica los datos que darás al equipo.

Afrontando el Desafío



Grupal

El Líder educativo continuó:



Agentes después de haber conformado los equipos de trabajo, es necesario resolver las siguientes preguntas en su bitácora, para poder continuar con el desafío.



Individual

PARTE III



- ¿Cuáles pueden ser los giros más complicados de programar en Bahazy?
- ¿Cuáles son los datos que no podemos pasar por alto al momento de programar el movimiento a Bahazy?
- ¿La potencia de los motores utilizada para que Bahazy gire afecta su precisión?
- ¿Qué instrumento de medida se puede emplear para medir ángulos?

¡Retomemos elementos importantes de nuestro desafío! Con las actividades realizadas hasta este momento, ya sabes ubicarte en el barrio La Macarena, lo que facilitará que reconozcas los desplazamientos que Bahazy debe hacer por algunas de sus calles para resolver el reto; el siguiente croquis tiene demarcado su trayecto.

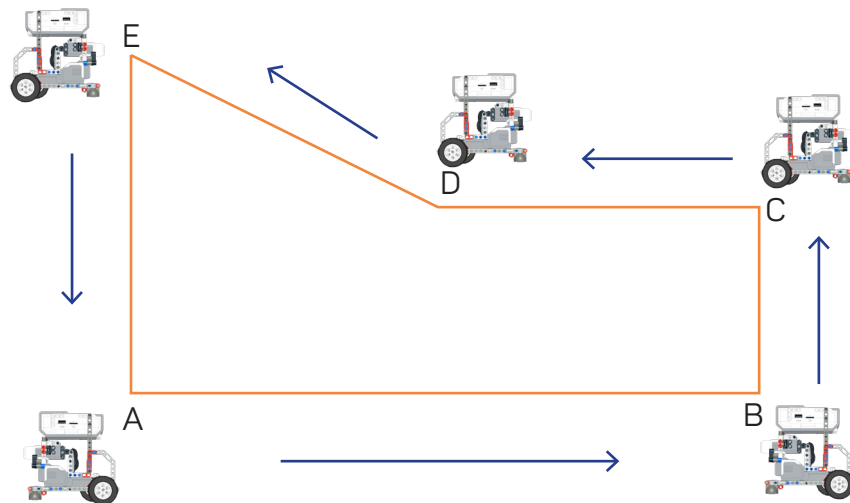


Figura 8. Plano de Recorrido. Elaboración propia

Dices tú... decimos todos

Mientras los Agentes STEMWORK realizaban los procedimientos necesarios para resolver la situación expuesta en la guía, la Ingeniera STEM reiteró su admiración al ver el avance que han tenido.



Agentes STEMWORK, muchas gracias por el compromiso. Para no perder el norte de los atributos que han cultivado, les recuerdo aquellos aspectos esenciales para la formación de los ingenieros: Concebir – Diseñar – Implementar – Operar.

- **Concebir:** Hace referencia a definir las necesidades que surgen de un problema y que lleven a revisar los factores que permitan pensar en la creación de un plan.
- **Diseñar:** Es la descripción de los pasos y recursos que se emplearán para ejecutar el plan y que, luego, se implementarán, tales como planos, representaciones, algoritmos, entre otros.
- **Implementar:** Es la transformación del diseño en el producto, proceso, sistema o problema que se concibió. Aquí aplican procesos de manufactura, codificación, testeo y validación, que son necesarios antes de operar o llevara cabo la solución.
- **Operar:** Es la utilización del producto, proceso o solución implementada para entregar el resultado esperado; en este caso, para resolver el desafío que poco a poco nos llevará a superar el reto. (Restrepo y Lopera, s.f.)





CONCEBIR

Se establecerá la misión por cumplir, durante el desarrollo de la guía; asimismo, describirá la estrategia empleada para lograrlo.

La situación que se plantea para resolver en la misión de esta guía es:

Mi Estrategia es (Planteamiento de estrategia individual)

DISEÑAR

Explicarán la configuración del diseño con la presentación del pseudocódigo y la descripción de lo que requirieron para resolver la misión como elementos y cálculos, en las secciones:

- Pseudocódigo
- Lo que necesito es... / Lo que necesitamos es...
- Mis cálculos son... / ¡Ingenieros en acción!
- Iteración (Intentos realizados, a través de cálculos y operaciones, para solucionar la misión)

Pseudocódigo

En la bitácora, escriban el pseudocódigo³ que implementarán en la solución del desafío. Realicen la cantidad de pseudocódigos que hayan creado.

Lo que necesito es... (Qué elementos necesita para resolver el desafío)	Lo que necesitamos es...

Mis cálculos son... (Qué operaciones y / o cálculos matemáticos aporta cada uno para resolver la misión)	¡Ingenieros en acción! (Qué operaciones o conceptos matemáticos, tecnológicos, científicos que requiere para solucionar la misión)

³ Son las instrucciones de cómo resolver el reto en nuestras palabras, con ayuda de Bahazy.



Bitácora

GUÍA

2

PARTE III



Iteración

En la bitácora, escriban los cálculos que consideren pertinente hacer para solucionar la misión, así como las iteraciones que realizaron (incluyendo las operaciones) para corregirlo. Si lo requieren, agreguen iteraciones en caso de que hayan sido más de tres; en lo posible, que sean solamente tres iteraciones buscando la mayor precisión para el siguiente intento.

Iteración 1:

Iteración 2:

Iteración 3:



Bitácora

IMPLEMENTAR

Aquí compartirán los momentos previos a la solución, en donde experimentaron pruebas, errores y comprobaciones (testeo), en las secciones:

Evalúo imprevistos / Determinemos imprevistos

Evalúo imprevistos (Qué factores se pueden presentar para no solucionar la misión)	Determinemos imprevistos (Qué factores se pueden presentar para no solucionar la misión)

OPERAR

En esta sección presentarán la propuesta del grupo para llegar al resultado esperado que permita resolver el desafío planteado en “Concebir”. Su aporte lo registrarán en:

Programación

La solución del grupo es...

Programación

En la bitácora, grafiquen la programación final que le funcionó para solucionar la misión. Tengan en cuenta los parámetros utilizados.



Bitácora

La solución del grupo es...



Informe de la misión



Grupal



Individual

Escribe los resultados derivados en la implementación del desafío, describiendo cuántos intentos se realizaron, qué arreglaste en cada uno y qué cálculos utilizaste, describiendo qué aprendizajes obtuvieron de los errores que presentaron.

Nuestra experiencia dice...	Los expertos teóricos dicen... (Los estudiantes analizarán su experiencia a la luz del contexto teórico)
¿Cuáles son los parámetros que se deben establecer para que Bahazy se pueda mover a través de una ruta determinada logrando resolver la misión propuesta?	
¿Cuáles fueron los motores que se usaron para esta misión? ¿Por qué?	
¿Cuál de los tipos de giro utilizó para que el robot hiciera la ruta establecida en la misión propuesta en esta guía?	
¿Qué parámetros en la programación del robot influyen para que este se desplace adecuadamente disminuyendo el margen de error en su trayecto?	
¿Cómo podrían implementar en su colegio un programa de gestión integral de residuos, que sea manejado de forma adecuada?	

Aprendimos que...

Para finalizar, en la bitácora escribe uno o dos párrafos con los resultados de lo aprendido en el desarrollo de la guía.

GUÍA

2

PARTE III



Referencias

Angulo, G. y Ospina, A. (2015). Diseño de rutas para la recolección de residuos aprovechables fracción inorgánica en las localidades de Santa Fe y La Candelaria de la Ciudad de Bogotá D.C. [Tesis de Pregrado]. Bogotá: Universidad Santo Tomás, División de Ingenierías, Facultad de Ingeniería Ambiental, 2015. Recuperado de <https://repository.usta.edu.co/bitstream/handle/11634/2483/Angulogesselle2016.pdf?sequence=1&isAllowed=y>

Ballén Forero, J y Veloza Prieto, A. (2015). Diseño de una caneca de reciclaje con automática de materiales reciclables. Universidad de San Buenaventura. Línea de investigación Automatización. Recuperado de https://www.academia.edu/29602360/Dise%C3%B1o_de_una_caneca_de_reciclaje_con_identificaci%C3%B3n_y_almacenamiento_autom%C3%A1tico_de_materiales_reciclables

CRAPSCOL (s.f.). Aprovechamiento de residuos sólidos en Colombia. Comisión de Regulación de Agua Potable y Saneamiento Básico de Colombia (CRA). Recuperado de <https://www.youtube.com/watch?v=T67rbeWE6os>

Concepto.de (s.f.). El Ángulo. Recuperado de <https://concepto.de/angulo/#ixzz5uOZDXNEI>

Cure, A. y Fery, D. (2019). El sistema de responsabilidad civil para vehículos autónomos en Colombia. Pontificia Universidad Javeriana. Recuperado de <https://repository.javeriana.edu.co/handle/10554/42361>

Curriculum en línea (s.f.). Actividades: construir y medir ángulos con el transportador. Recuperado de https://www.curriculumnacional.cl/614/articles-31321_recurso_pdf.pdf

DW español. (2014, mayo 19). Innovador sistema de reciclaje en Bogotá [Archivo de vídeo]. Recuperado de <https://www.youtube.com/watch?v=BB7k6hK-ycl>

ECO ASESORIAS PGIRS (s.f.). Impacto del manejo de residuos sólidos. Cali. Recuperado de <https://www.youtube.com/watch?v=mAzfMOGrCV4>

ECoticias.com, P. V. (2015, junio 5). Frases célebres Medio Ambiente. Recuperado de <https://www.ecoticias.com/naturaleza/104114/frases-celebres-Medio-Ambiente>

Ejemplode.com (s.f.). Ejemplo de Ángulos. Recuperado de https://www.ejemplode.com/5-matematicas/4551-ejemplo_de_angulos.html

Argentina.gov.ar (s.f.). Etapas de la gestión integral de residuos sólidos urbanos. Recuperado <https://www.argentina.gob.ar/ambiente/observatorioresiduos/solidosurbanos/gestion/integral>

Gatica, G. y Contreras Bolton, C. (2017). Una aplicación web, para asignación y ruteo de vehículos en caso de desastres. ITECKNE: Innovación e Investigación en Ingeniería, ISSN-e 2339-3483, ISSN 1692-1798, Vol. 14, N° 1, 2017, pp. 62-69.



La Cuentaría, fábrica de cuentos. (2012). Carta de la Madre Tierra a los Niños y las Niñas. [Blogg]. Recuperado de <http://lacuentariafabricadecuentos.blogspot.com/2012/03/carta-de-la-madre-tierra-los-ninos-y.html>

Lara, J. (enero - marzo, 2008). Las tres erres (R). Revista Elementos. 15 (69, p.45. Recuperado de <http://www.elementos.buap.mx/num69/htm/45.htm>

López, L. (s.f.). Liderazgo y trabajo en equipo Pinguinos. Recuperado de <https://www.youtube.com/watch?v=XLJ0Fj-CkZk>

Marquina Trasobares, D. (2018). Interfaces dirigidas por voz aplicadas a vehículos autónomos. Universitat Oberta de Catalunya. Recuperado de <http://hdl.handle.net/10609/80545>

Milenio (2017, mayo 17). ¿Qué es el reciclaje? México: Universidad Politécnica de Tulancingo. Recuperado de <https://www.milenio.com/opinion/varios-autores/universidad-politecnica-de-tulancingo/que-es-el-reciclaje>

Municipalidad de La Florida. (2017, abril 25). Aprenda a reciclar botellas plásticas PET 1 [Archivo de vídeo]. Recuperado de <https://www.youtube.com/watch?v=64qfGMskq1Y>

Ocampo Hurtado, J. (2015). Las 3R, el patrimonio y el lugar. Módulo Arquitectura CUC, 15(1), 11-22. Recuperado de <https://revistascientificas.cuc.edu.co/moduloarquitecturacuc/article/view/731>

Restrepo, G. y Lopera, M. (s.f.). CDIO: Una gran estrategia de formación en ingeniería. Universidad de Antioquia. Recuperado de http://bibliotecadigital.udea.edu.co/dspace/bitstream/10495/7772/1/RestrepoGuillermo_2015_estrategiaformacioningenieria.pdf

Vergíu Canto, J., Rojas Lazo, O. y Mejía Elas, C. (2019). Implementación de Sistema de Recolección de Desechos Reciclables En La Ciudad Universitaria de san Marcos. Industrial data [en línea] 2013, 16 (julio-diciembre). Recuperado de <http://www.redalyc.org/articulo.oa?id=81632390005>> issn 1560-9146

Volvo. (s.f.). The ROAR project - robot and drone in collaboration for autonomous refuse handling [Archivo de vídeo]. Recuperado de <https://www.youtube.com/watch?v=fNIV6Dcj29E>

WWWhat's New (s.f.). Coches autónomos: Qué son, cómo funcionan y más Recuperado de <https://www.youtube.com/watch?v=xTD76Cu4Fak>

Glosario

Residuo: Hace a referencia al material que pierde utilidad tras haber cumplido con su misión o servicio para realizar un determinado trabajo.

Clasificación de los residuos: es organizar los residuos según las características establecidos como la peligrosidad, origen y la composición.



Transportador: Es una herramienta de medición que nos permite medir y construir ángulos. El transportador de ángulos es un instrumento muy útil cuando tenemos que fabricar algún elemento con ángulos no rectos. También sirve para copiar un ángulo de un determinado sitio y trasladarlo al elemento que estemos fabricando.

Compás: Utilizado en la construcción y aplicación en la que es necesario buscar el centro o transportar las mediciones a partir de un patrón el cual mantienen sin graduación, además para realizar mediciones de distancias entre superficies, sobre superficies o también para comparar medidas basadas en un patrón.

Anexo 1.



Mapa del barrio La Macarena, Bogotá. Adaptado de Revista Credencial



Anexo 2. Carta del jefe Seattle al presidente de los Estados Unidos

*Carta del jefe Seattle al presidente de los Estados Unidos
[Carta - Texto completo]
Jefe Seattle*

El presidente de los Estados Unidos, Franklin Pierce, envía en 1854 una oferta al jefe Seattle, de la tribu Suwamish, para comprarle los territorios del noroeste de los Estados Unidos que hoy forman el Estado de Washington. A cambio, promete crear una “reservación” para el pueblo indígena. El jefe Seattle responde en 1855.

El Gran Jefe Blanco de Washington ha ordenado hacernos saber que nos quiere comprar las tierras. El Gran Jefe Blanco nos ha enviado también palabras de amistad y de buena voluntad. Mucho apreciamos esta gentileza, porque sabemos que poca falta le hace nuestra amistad. Vamos a considerar su oferta pues sabemos que, de no hacerlo, el hombre blanco podrá venir con sus armas de fuego a tomar nuestras tierras. El Gran Jefe Blanco de Washington podrá confiar en la palabra del jefe Seattle con la misma certeza que espera el retorno de las estaciones, como las estrellas inmutables son mis palabras.

¿Cómo se puede comprar o vender el cielo o el calor de la tierra? Esa es para nosotros una idea extraña. Si nadie puede poseer la frescura del viento ni el fulgor del agua, ¿cómo es posible que usted se proponga comprarlos? Cada pedazo de esta tierra es sagrado para mi pueblo, cada rama brillante de un pino, cada puñado de arena de las playas, la penumbra de la densa selva, cada rayo de luz y el zumbido de los insectos son sagrados en la memoria y vida de mi pueblo, la savia que recorre el cuerpo de los árboles lleva consigo la historia del Piel Roja.

Los muertos del hombre blanco olvidan su tierra de origen cuando van a caminar entre las estrellas, nuestros muertos jamás se olvidan de esta bella tierra, pues ella es la madre del hombre piel roja. Somos parte de la tierra y ella es parte de nosotros, las flores perfumadas son nuestras hermanas; el ciervo, el caballo, la gran águila, son nuestros hermanos, los picos rocosos, los surcos húmedos de las campiñas, el calor del cuerpo del potro y el hombre, todos pertenecen a la misma familia.

Por esto, cuando el Gran Jefe Blanco en Washington manda decir que desea comprar nuestra tierra, pide mucho de nosotros; el Gran Jefe Blanco dice que nos reservará un lugar donde podamos vivir satisfechos, él será nuestro padre y nosotros seremos sus hijos. Por lo tanto, nosotros vamos a considerar su oferta de comprar nuestra tierra, pero eso no será fácil, esta tierra es sagrada para nosotros, esta agua brillante que se escurre por los riachuelos y corre por los ríos no es apenas agua, sino la sangre de nuestros antepasados.





Si les vendemos la tierra, ustedes deberán recordar que ella es sagrada y deberán enseñar a sus niños que ella es sagrada y que cada reflejo sobre las aguas limpias de los lagos habla de acontecimientos y recuerdos de la vida de mi pueblo, el murmullo de los ríos es la voz de mis antepasados. Los ríos son nuestros hermanos, sacian nuestra sed, los ríos cargan nuestras canoas y alimentan a nuestros niños. Si les vendemos nuestras tierras, ustedes deben recordar y enseñar a sus hijos que los ríos son nuestros hermanos, y los suyos también. Por lo tanto, ustedes deberán dar a los ríos la bondad que le dedicarían a cualquier hermano.

Sabemos que el hombre blanco no comprende nuestras costumbres, para él una porción de tierra tiene el mismo significado que cualquier otra, pues es un forastero que llega en la noche y extrae de la tierra aquello que necesita, la tierra no es su hermana sino su enemiga, y cuando ya la conquistó, prosigue su camino, deja atrás las tumbas de sus antepasados y no se preocupa, roba de la tierra aquello que sería de sus hijos y no le importa.

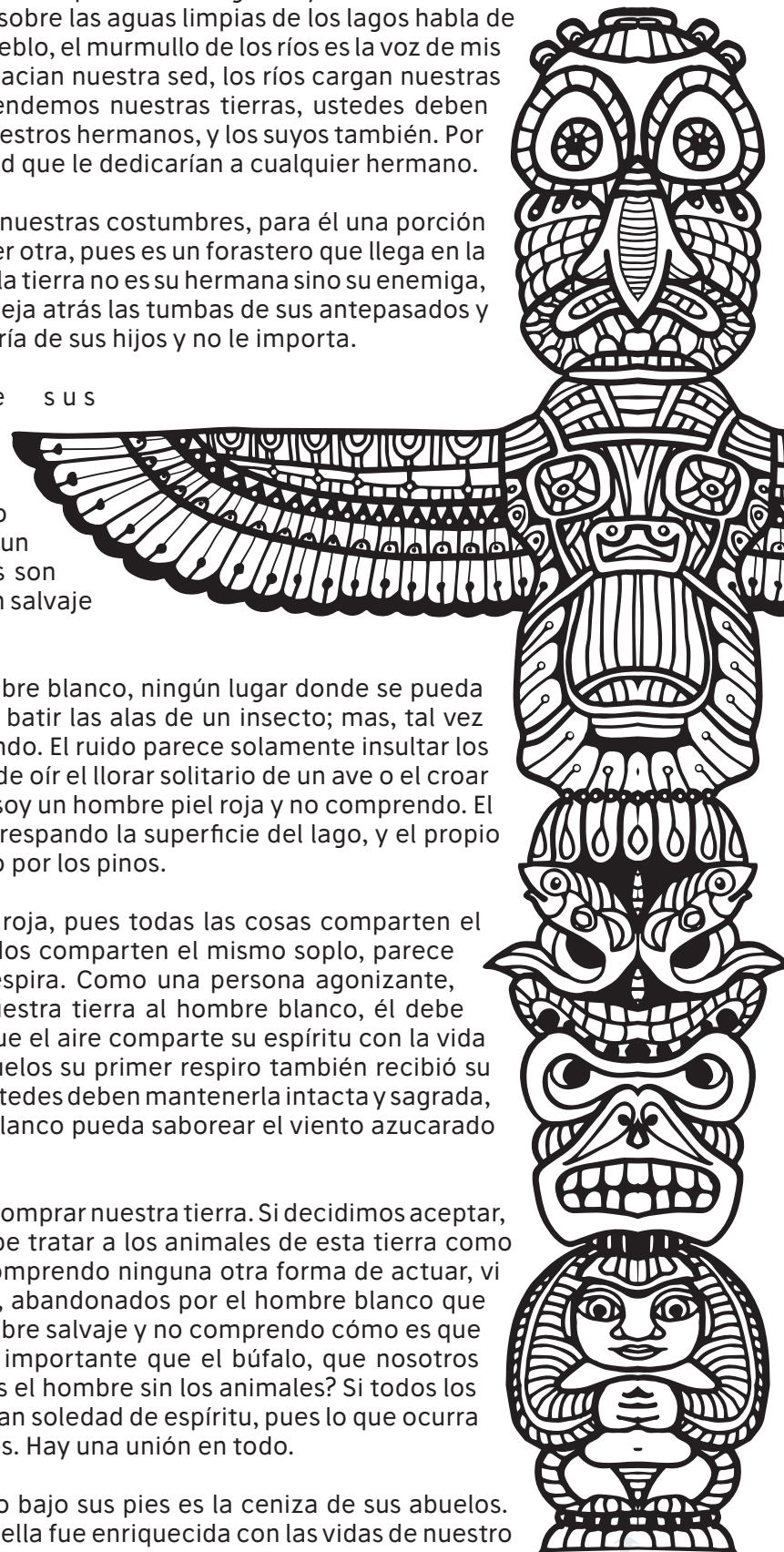
La sepultura de su padre y los derechos de sus hijos son olvidados, trata a su madre, a la tierra, a su hermano y al cielo como cosas que puedan ser compradas, saqueadas, vendidas como carneros o adornos coloridos. Su apetito devorará la tierra, dejando atrás solamente un desierto. Yo no entiendo, nuestras costumbres son diferentes de las suyas, tal vez sea porque soy un salvaje y no comprendo.

No hay un lugar quieto en las ciudades del hombre blanco, ningún lugar donde se pueda oír el florecer de las hojas en la primavera o el batir las alas de un insecto; mas, tal vez sea porque soy un hombre salvaje y no comprendo. El ruido parece solamente insultar los oídos ¿Qué resta de la vida si un hombre no puede oír el llorar solitario de un ave o el croar nocturno de las ranas alrededor de un lago? Yo soy un hombre piel roja y no comprendo. El indio prefiere el suave murmullo del viento encrespando la superficie del lago, y el propio viento, limpio por una lluvia diurna o perfumado por los pinos.

El aire es de mucho valor para el hombre piel roja, pues todas las cosas comparten el mismo aire -el animal, el árbol, el hombre- todos comparten el mismo soplo, parece que el hombre blanco no siente el aire que respira. Como una persona agonizante, es insensible al mal olor, pero si vendemos nuestra tierra al hombre blanco, él debe recordar que el aire es valioso para nosotros, que el aire comparte su espíritu con la vida que mantiene, el viento que dio a nuestros abuelos su primer respiro también recibió su último suspiro. Si les vendemos nuestra tierra, ustedes deben mantenerla intacta y sagrada, como un lugar donde hasta el mismo hombre blanco pueda saborear el viento azucarado por las flores de los prados.

Por lo tanto, vamos a meditar sobre la oferta de comprar nuestra tierra. Si decidimos aceptar, impondré una condición: el hombre blanco debe tratar a los animales de esta tierra como a sus hermanos. Soy un hombre salvaje y no comprendo ninguna otra forma de actuar, vi un millar de búfalos pudriéndose en la planicie, abandonados por el hombre blanco que los abatió desde un tren al pasar. Yo soy un hombre salvaje y no comprendo cómo es que el caballo humeante de hierro puede ser más importante que el búfalo, que nosotros sacrificamos solamente para sobrevivir. ¿Qué es el hombre sin los animales? Si todos los animales se fuesen, el hombre moriría de una gran soledad de espíritu, pues lo que ocurra con los animales en breve ocurrirá a los hombres. Hay una unión en todo.

Ustedes deben enseñar a sus niños que el suelo bajo sus pies es la ceniza de sus abuelos. Para que respeten la tierra, digan a sus hijos que ella fue enriquecida con las vidas de nuestro





pueblo, enseñen a sus niños lo que enseñamos a los nuestros, que la tierra es nuestra madre. Todo lo que le ocurra a la tierra, les ocurrirá a los hijos de la tierra, si los hombres escupen en el suelo, están escupiendo en sí mismos.

Esto es lo que sabemos: la tierra no pertenece al hombre; es el hombre el que pertenece a la tierra. Esto es lo que sabemos: todas las cosas están relacionadas como la sangre que une una familia. Hay una unión en todo. Lo que ocurra con la tierra recaerá sobre los hijos de la tierra, el hombre no tejió el tejido de la vida; él es simplemente uno de sus hilos. Todo lo que hiciere al tejido, lo hará a sí mismo. Incluso el hombre blanco, cuyo Dios camina y habla como él, de amigo a amigo, no puede estar exento del destino común. Es posible que seamos hermanos, a pesar de todo. Veremos. De una cosa estamos seguros, de que el hombre blanco llegará a descubrir algún día: nuestro Dios es el mismo Dios. Ustedes podrán pensar que lo poseen, como desean poseer nuestra tierra; pero no es posible, Él es el Dios del hombre, y su compasión es igual para el hombre piel roja como para el hombre piel blanca.

La tierra es preciosa, y despreciarla es despreciar a su creador. Los blancos también pasarán; tal vez más rápido que todas las otras tribus, contaminen sus camas y una noche serán sofocados por sus propios desechos. Cuando nos despojen de esta tierra, ustedes brillarán intensamente iluminados por la fuerza del Dios que los trajo a estas tierras y por alguna razón especial les dio el dominio sobre la tierra y sobre el hombre piel roja.

Este destino es un misterio para nosotros, pues no comprendemos el que los búfalos sean exterminados, los caballos bravíos sean todos domados, los rincones secretos del bosque denso sean impregnados del olor de muchos hombres y la visión de las montañas obstruida por hilos de hablar.

¿Qué ha sucedido con el bosque espeso? Desapareció.

¿Qué ha sucedido con el águila? Desapareció.

La vida ha terminado. Ahora empieza la supervivencia.

